

OBČINALAŠKO

Ž U P A N

Mestna ulica 2, L a š k o

Številka: 355-1/2013

Datum:23.2.2016

file: ospoplavnaogroženost

O B Č I N S K I S V E T

Predlagam, da občinski svet na seji obravnava naslednjo

ZADEVO: Sklep o ugotovitvah in aktivnostih za zmanjšanje poplavne ogroženosti Občine Laško

Gradivo je pripravil: Urad za gospodarske javne službe okolje in prostor

Predstavniki predlagatelja na seji: Luka Picej

Gradivo je obravnaval: /

Pristojnost in pravna podlaga:

- 21. člen Statuta Občine Laško – UPB1 (Ur. list RS, 79/15)

Predlog sklepa:

Občinski svet sprejme in potrjuje sklep o ugotovitvah in aktivnostih za zmanjšanje poplavne ogroženosti Občine Laško

Obrazložitev:

Občina Laško je med najbolj izpostavljenimi občinami v državi glede poplavne ogroženosti. V preteklosti je bila glavna ukrepov izvedenih na območju Celja – glede na to ugotavljamo, da so še poslabšale razmere in ogroženost občine Laško. Kot podkrepitev temu govorijo večje vodne količine, ki so se izmerile na reki Savinji, ki v krajšem času skoncentrirane z vsega povodja Savinje dosežejo našo občino. V prijavi vloge za pridobitev EU sredstev gradnje protipoplavnih ukrepov na območju Celja, je bilo definirano, da se bodo protipoplavni ukrepi na območju občine Laško nadaljevali z izgradnjo na odseku Marija Gradec – Udmat v letu 2014.

V vseh teh letih je občina namenila del svojih finančnih sredstev za pripravo ustreznih strokovnih podlag (idejni projekti, prostorsko izvedbeni akti, poplavna študija), ki so osnova za nadaljnje načrtovanje in realizacijo gradnje protipoplavnih ukrepov. Prav tako so bila sredstva namenjena za namestitev protipoplavnih loput in deloma za prestavitev struge reke Savinje v dolžini 1 km.

Menimo, da bi morala država učinkoviteje pristopiti k razreševanju in gradnji protipoplavnih ukrepov naše občine. V mnogih srečanjih in obiskih pri ministrih in direktorjih pristojnih na vodnem področju ugotavljamo, da je glavni problem, ker za poplavno varnost ni oblikovanega permanentnega finančnega vira ter kadrovska podhranjenost pristojnih služb.

Kot dodaten problem je tudi financiranje izvajalcev javne službe urejanja vodotokov in njihov izbor. Izvajalec dolgo časa za naše območje ni izbran zaradi zakona o javnem naročanju. Ugotavljamo, da tako stanje ustreza tako državi kakor upravljalcu, ki se mu iz leta v leto podaljšuje pogodbeni odnos.

Na vse te probleme opozarjamo pristojne ministre, direktorje v mnogih srečanjih in priložnostih. (Priloga: dopis in pobuda za sestanek z ministrico z dne 19.11.2014, vloga za sestanek z ministrico 13.10.2015). Trenutno se vršijo usklajevanja med Uradom župana in kabinetom ministrice o terminu obiska ministrice v Laškem, da se še podrobneje seznanimo z ogroženostjo občine Laško.

S priloženim sklepom bomo seznanili predsednika države, predsednika vlade, poslance, odbor za infrastrukturo okolje in prostor Državnega zbora, ministrico za okolje in prostor, direktorja direkcije za vode RS in medije.

Franc Zdolšek,
Župan Občine Laško

Priloga: Dopis in pobuda za sestanek z ministrico z dne 19.11.2014,
Vloga za sestanek z ministrico z dne, 13.10.2015

Na podlagi 21. člena Statuta Občine Laško – UPB1 (Ur. list RS, 79/15) je Občinski svet Laško na ____ seji dne, __. __ sprejel naslednji

S k l e p
o ugotovitvah in aktivnostih
za zmanjšanje poplavne ogroženosti
Občine Laško

1. Občinski svet se je seznanil in ugotavlja izredno ogroženost območja občine, kar pomeni veliko izpostavljenost prebivalstva in njihovega premoženja, kakor tudi izpostavljenost državne in lokalne infrastrukture.
2. Občinski svet ugotavlja, da je Občina Laško v preteklosti namenila izdatna finančna sredstva za pripravo dokumentacije (poplavna študija, idejne zasnove protipoplavnih ukrepov, prostorsko izvedbeni akti), ki je dobra osnova za nadaljevanje aktivnosti za konkretizacijo protipoplavnih ukrepov v Občini Laško.
3. Občinski svet ugotavlja, da so izvedeni ukrepi gorvodno (celjsko območje) na reki Savinji v zadnjih treh letih povečali poplavno ogroženost Občine Laško, kar se kaže v povečanih količinah poplavnih mas vod reke Savinje, katere imajo večjo razdiralno in uničujočo moč. V fazi načrtovanja protipoplavnih ukrepov za območje Celja je bilo predvideno, da se izvajanje protipoplavnih ukrepov v Občini Laško nadaljuje na odseku Marija Gradec – Udmat v letu 2014.
4. Občinski svet poziva Vlado RS, ter ostale pristojne - Ministrstvo za okolje in prostor z Direkcijo RS za vode, da aktivira ustrezne aktivnosti in mehanizme, da v svojih strateških in operativnih dokumentih prioritarno obravnava povodje območja reke Savinje in v njih zavzame stališče po nujni takojšnji realizaciji protipoplavnih ukrepov v Občini Laško.
5. Občinski svet zahteva, da Vlada RS ter ostali pristojni - Ministrstvo za okolje in prostor z Direkcijo RS za vode, zagotovi ustrezen in stabilen proračunski vir kot osnovo za financiranje učinkovitejšega upravljanja vodotokov in izgradnjo protipoplavnih ukrepov na območju reke Savinje.
6. S sklepom se seznanijo vse pristojne ustanove in subjekte, ki so pristojni za kreiranje politike vodnega gospodarstva.

Franc Zdolšek,
župan Občine Laško

Številka: 355-1/2013

Datum: _____



OBČINA LAŠKO

Urad za gospodarske javne službe, okolje in prostor

File:MO13112014

Številka: 350-01/10

Datum: 19.11.2014

Ministrstvo za okolje in prostor
ga. Irena Majcen
Dunajska cesta 47
1000 Ljubljana

Zadeva : Vzdrževanje vodotokov v Občini Laško in gradnja protipoplavnih ukrepov na reki Savinji

Splošno znano je, da je Občina Laško med najbolj ogroženimi občinami v državi, kar se tiče poplavne ogroženosti in izpostavljenosti zemeljskim plazovom. Vse to potrjujejo vodne ujme, ki se pojavljajo čedalje bolj pogosto. Poplave v letih 1990, 1998, 2005, 2007, 2008, 2010, 2012 in 2014, kažejo realno stanje organiziranosti vodnogospodarske dejavnosti in stanje na vodotokih. Naši občani oz. državljani Republike Slovenije so čedalje bolj zaskrbljeni nad stanjem vodotokov in nemalokrat nemočni opazujejo razlivanje vod.

V naši občini so se v zadnjih letih zgodili določeni lokalni ukrepi, pri katerih je poleg državne angažiranosti tako na strokovni kot po finančni plati imela velik prispevek lokalna skupnost, saj smo v urejanje vodotokov in s tem izboljšano poplavno varnost skupaj vložili preko 5,5 mio EUR sredstev.

V letih 2012, 2013 in 2014 se je izvajala izgradnja protipoplavnih ukrepov na Savinji, katere je financirala Republika Slovenija in Evropska unija. Pretežni del posegov, se je izvajal na območju Celja (v laški občini se je uredil marijagraški ovinek) in vsi skupaj ugotavljamo, da so take rešitve za našo občino poplavno gledano dodatno breme, pri občanih pa vzbujajo dodaten strah. Realno dejstvo pa je, da ob visokih vodah in ukrepih, ki so bili izvedeni, v Laško pridrvi več vode, z večjo hitrostjo in uničujočo energijo. Zastavlja se nam vprašanje, ali so bila EU sredstva res optimalno in smotrno porabljena, da ne bo potrebno kasnejše vračanje sredstev.

Takoj, bi bilo nujno potrebno pristopiti k celovitem reševanju in izgradnji protipoplavnih ukrepov v naši občini v izogib uničujočim poplavam.

Vsled vsega omenjenega pozivamo in predlagamo, da se pristopi k nadaljevanju izgradnje ukrepov na reki Savinji od Marija Gradca do naselja Strmca in Udmat. Ukrepi so prostorsko umeščeni v prostor, kar se tiče zemljišč, pa so le ta v državni lasti (Slovenske železnice d.o.o. javno dobro-žel. infrastruktura; v splošni rabi - glavna cesta G1-5 Laško-Rimske Toplice-Zidani Most; vodotok reke Savinje RS) in v lasti Pivovarne Laško d.d.

Izdelani so projekti podjetja Hidrosvet d.o.o. na idejnem nivoju.

V lanskem letu 2013 in letu 2014 je Občina naročila izdelavo idejnih zasnov protipoplavnih ukrepov v Laškem in Rimskih Toplicah, vse na podlagi strokovnih podlag - kart razredov poplavne nevarnosti po Uredbi. Tudi omenjene strokovne podlage so na voljo.

Nadalje je občinski svet v letu 2014 sprejel spremembo prostorskih dokumentov, na podlagi katerih je možno v nadaljevanju umeščati te protipoplavne ukrepe.
Iz zgoraj navedenega sledi, da smo nenehno in na vsakem trenutku izpostavljeni ogromnim nevarnostim, zato smo tudi vložili sredstva v pripravo strokovnih podlag in projektov.

Menimo, da je naša projektna in prostorska dokumentacija na takem nivoju, da bi se v sorazmerno kratkem času lahko pridobilo ustrezna upravna dovoljenja s katerimi, bi lahko kandidirali na razpisih za pridobitev EU sredstev.

Trenutno smo v času, ko je tako rekoč voda odtekla po poplavah v septembru 2014 in smo prepričani, da morajo v prihodnosti v izogib poplavam steči določene logične aktivnosti, katere bi učinkovito prispevale k zmanjšanju poplavnosti na vodotoku Savinje in ostalih vodotokih v naši občini.

Izjemno pozornost bi bilo potrebno nameniti tudi vzdrževanju vodotokov.

Na brežinah vodotokov in v strugah so nanosi ogromnih količin gramoza, ki bi se moral odstraniti s strug rek (na Savinji: nanosi v Tremerjih in marijagraški ovinek). Reke niso bile vzdrževane več kakor 30 let, saj so v strugah vodotokov tudi drevesa večjih premerov (na Savinji: ovinek Udmat, v Rimskih Toplicah in naselju Gračnica).

Razumemo, da so zadeve kompleksne in da jih lahko v korist vseh nas rešimo le s skupnim razumevanjem in strokovnim pristopom.


Verjamemo, da boste s svojo veliko angažiranostjo na tem področju pripomogli, da se bodo zadeve pričele gibati v pozitivni smeri, zato predlagamo skupni sestanek.

Na tem sestanku bi vam želeli konkretno podati informacijo, glede pravnih podlag in stanja na zemljiščih za nadaljevanje gradnje protipoplavnih ukrepov 2. in 3. etape po že sprejetem prostorskem dokumentu (Lokacijski načrt za ureditev Savinje) ter že pripravljenih tehničnih rešitvah za gradnjo protipoplavnih ukrepov v Laškem in Rimskih Toplicah.

Prepričani smo, da nas boste v kratkem povabili na skupni razgovor, kjer bomo lahko začrtali v obojestransko zadovoljstvo nadaljnje aktivnosti, da izboljšamo pogoje življenja našim občanom.

S spoštovanjem




Franc Zdolšek,
župan Občine Laško

POSLANO:

- 1.) naslovu,
- 2.) Državni zbor Republike Slovenije, gospod Matjaž Han, Šubičeva 4, Ljubljana, v vednost,
- 3.) Državni zbor Republike Slovenije, gospa Janja Sluga, Šubičeva 4, Ljubljana, v vednost,
- 4.) ARSO, generalni direktor Joško Knez, Vojkova 1b, Ljubljana, v vednost,
- 5.) ARSO Oddelek območja Savinje, Alenka Zupančič, Mariborska 86, 3000 Celje, v vednost,
- 6.) Pivovarna Laško d.d., Trubarjeva ulica 28, 3270 Laško, v vednost,
- 7.) Thermana d.d. Družba dobrega počutja, Zdraviliška cesta 6, 3270 Laško, v vednost
- 8.) Nivo eko d.o.o., Ulica Savinjske čete 7, 3320 Žalec, v vednost,
- 9.) v zadevo.

Mestna ulica 2, 3270 Laško
Tel.: +386 (0)3 733-87-00
Fax: +386 (0)3 733-87-40

Slovenija

	Prejeto	Prepisano	Primerjano	Odposlano
Datum				19.4.14
Podpis				

1 d



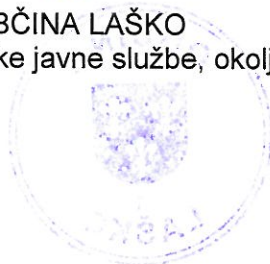
OBČINA LAŠKO

Urad za gospodarske javne službe, okolje in prostor

File:MO5102015

Številka: 350-01/10

Datum: 13.10.2015



Ministrstvo za okolje in prostor
ga. Irena Majcen
Dunajska cesta 47
1000 Ljubljana

Zadeva : Povečanje poplavne varnosti Občine Laško – vloga za sestanek

Spoštovani,

Občina Laško je z dopisoma št. 350-01/10 z dne 19.11.2014 in 350-01/10 z dne 30.6.2015 Vas in vaše pristojno Ministrstvo seznanila o veliki pomembnosti, ki jo ima protipoplavna varnost za naše lokalno okolje. Prav tako, smo izpostavili velike probleme, ki jih vodotoki povzročajo na ravni vzdrževalnih del.

Z dopisoma smo želeli opozoriti, da ima Občina Laško že pripravljene protipoplavne rešitve, ki so tudi prostorsko umeščeni in usklajeni v prostoru.

Žal nas vse do danes niste povabili na skupni sestanek.

Nadalje Vas bi radi seznanili, da v naši občini potekajo aktivnosti Ministrstva za infrastrukturo za modernizacijo železniške proge na relaciji Celje – Zidani Most. Načrtujejo se ureditve za izboljšanje železniške infrastrukture, ki so na kontaktu protipoplavnih ukrepov. Vse te ureditve so v domeni ministrstev, ki bi se morala pravočasno uskladiti, da ne bo kasnejših zapletov in problemov z neracionalno rabo javnega denarja.

Po letu 2012 se je izvajal EU projekt na povodju Savinje v občini Celje in v manjšem delu v začetku tudi v občini Laško. Ob le delni ureditvi marjagraškega ovinka opazamo, da so se zaradi nekompleksne izvedbe ukrepov poslabšale razmere na našem območju. V Celju in okolici so se ukrepi izvedli stihijsko nenačrtovano in neusklajeno z ostalimi nosilci urejanja prostora in na koncu tudi z lastniki zemljišč. Nasipi v Celju so se nadvišali, zadrževalni bazeni na vodotokih pa niso bili v celoti izvedeni. Našteto pomeni, da v našo občino priteče več vode v krajšem času.


Prebivalci, ki živijo v naši občini ob Savinji nas seznanjajo, da so se jim s protipoplavnimi ukrepi gorvodno še dodatno poslabšale razmere, zaradi tega pa tudi že razmišljajo o tožbi proti državi s tem pa bi bilo potrebno vračati EU sredstva.

Ker se preprosto ne izvajajo naloge iz pristojnosti ministrstva (vzdrževanje vodotokov, protipoplavni ukrepi, neaktivnost in aroganca do lokalnih skupnosti) upamo, da se nam ne bo potrebno opreti na veljavno zakonodajo, ki nam je na voljo in tožiti pristojno ministrstvo z vodstvom.

Prepričani smo, da nas boste v kratkem povabili na skupni razgovor, kjer bomo lahko konkretno začrtali v obojestransko zadovoljstvo nadaljnje aktivnosti, da izboljšamo pogoje življenja našim občanom.

Lep pozdrav,




Franc Zdolšek,
župan Občine Laško

POSLANO:

- 1.) naslovu, priporočeno,
- 2.) Vlada Republike Slovenije, predsednik vlade Miro Cerar, Erjavčeva ulica 17, 1000 Ljubljana, priporočeno,
- 3.) Državni zbor Republike Slovenije, predsednik Odbora za infrastrukturo, okolje in prostor Zorčič Igor, Šubičeva ulica 4, 1000 Ljubljana, priporočeno
- 4.) Državni zbor Republike Slovenije, gospod Matjaž Han, Šubičeva 4, 1000 Ljubljana, priporočeno,
- 5.) Državni zbor Republike Slovenije, gospa Janja Sluga, Šubičeva 4, 1000 Ljubljana, priporočeno,
- 6.) ARSO Oddelek območja Savinje, Alenka Zupančič, Mariborska 86, 3000 Celje, priporočeno,
- 7.) v zadevo.

Mestna ulica 2, 3270 Laško
Tel.: +386 (0)3 733-87-00
Fax: +386 (0)3 733-87-40
Slovenija

	Prejeto	Prepisano	Primerj	Učinkovano
Članka				
Podpis				14.10.15 

1 X