




# RAZNOLIKA AKTIVNA DOŽIVETJA NA POTEPU Z AVTODOMOM

Celje · Laško · Štore · Vojnik



DOŽIVETJA



## CELJE

**1 Mestni park Celje**  
Partizanska cesta,  
3000 Celje  
+386 (0)3 490 15 50  
zpo@celje.si, www.zpo.si



**2 Parkirišče Park & Ride**  
Ulica XIV. divizije 15,  
3000 Celje  
+386 (0)3 490 15 50  
zpo@celje.si, www.zpo.si



**3 Parkirna hiša Glazija**  
Ljubljanska cesta 20,  
3000 Celje  
+386 (0)3 490 15 50  
zpo@celje.si, www.zpo.si



**4 Hotel Celjska koč**  
Pečovnik 31, 3000 Celje  
+386 (0)41 718 274  
info@celjska-koca.si  
www.celjska-koca.si



## LAŠKO

**7 Thermana Park Laško**  
Zdraviliška cesta 6, 3270 Laško  
+386 (0)3 423 20 03  
info@thermana.si  
www.thermana.si



**8 Zdravilišče Laško**  
Zdraviliška cesta 4, 3270 Laško  
+386 (0)3 423 20 03  
info@thermana.si  
www.thermana.si



**9 Parkirišče pri železniški postaji v Laškem**  
Trg svobode 8, 3270 Laško  
+386 (0)3 733 89 50  
tic@stik-lasko.si  
www.lasko.info



**10 Dom na Šmohorju**  
Šmohor 9, 3270 Laško  
+386 (0)3 733 89 50  
tic@stik-lasko.si  
www.lasko.info



## ŠTORE

**11 Dom na Svetini**  
Svetina 2, 3220 Štore  
+386 (0)41 608 423  
domnasvetini@gmail.com



**12 Domačija Artišek**  
Ogorevc 6, 3220 Štore  
+386 (0)41 504 228  
+386 (0)41 725 864  
info@artisek.si  
www.artisek.si



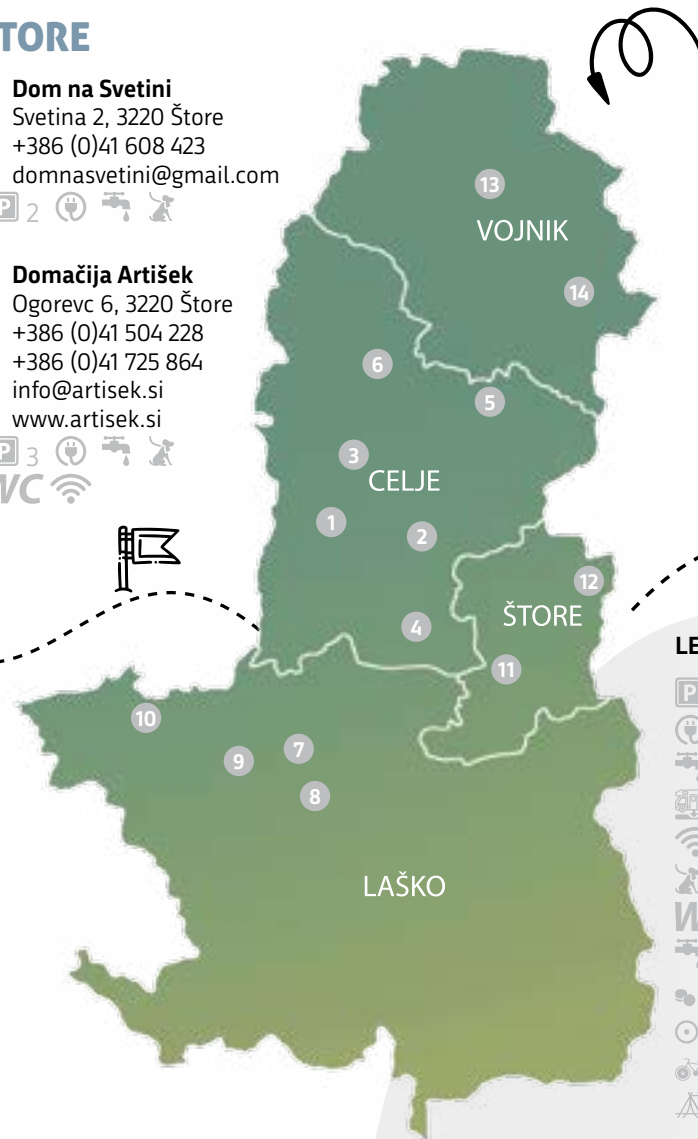
WC

## VOJNIK

**13 Kmetija Preložnik**  
Razdelj 7, 3203 Nova Cerkev  
+386 (0)41 284 970  
info@kmetijapreloznik.com



**14 Ranč pri Geti**  
Bovše 6C, 3212 Vojnik  
+386 (0)41 275 414  
info@rancprigeti.eu  
www.rancprigeti.eu



## LEGENDA

- število parkirnih mest za avtodome
- elektrika
- pitna voda
- odpadna voda
- brezžični internet
- hišni ljubljenci dobrodošli
- sanitarije
- ni vode v zimskem času
- avtomat/pitna voda na žetone
- pot do centra
- kolesCE - izposoja koles
- kamping prostor/glamping

# ŠMARTINSKO JEZERO

zelena oaza miru in biotske raznovrstnosti

urejena sprehajalna in kolesarska pot | atraktivni igralni park za otroke  
gozdna učna pot z zeleno raziskovalnico | akrobatska skakalnica | wake  
park | čolnarjenje | supanje | ribolov | golf igrišče | kulinarčna ponudba

## Fackina kolesarska pot

📍 IV. OŠ Celje (Dečkovo naselje)  
↔ 18,5 km ↔ | ⬆ 78 m | asfalt | lahka

## Kolesarska pot do Šmartinskega jezera

📍 Parkirišče Park & Ride | ↔ 16 km ↔  
⬆ 65 m | ⌚ 90 min | asfalt | lahka



# MESTNI GOZD CELJE

zeleno srce mesta Celje

mreža urejenih gozdnih sprehajalnih poti  
(14 km) | gozdno otroško igrišče | gozdne  
učne poti | trim steza | največja drevesna  
hiša v Sloveniji | pohodništvo  
kolesarjenje | tenis | drsanje

## Drevesna hiša

📍 Meškov studenec  
⌚ 45 min

## Miklavžev hrib

⬆ 394 m  
⌚ 20 min

## Anski vrh

⬆ 462 m  
⌚ 40 min

Mestni gozd Celje



VISIT CELJE | DOŽIVI CELJE



# CELJSKA KOČA

zeleni raj nad mestom Celje


urejene pohodniške poti | pustolovski park | letno sankališče  
bob kart | poletna drča | zipline | gozdna in gobarska učna pot  
gozdne kolesarske poti | lokalna kulinarika

## Tolsti vrh nad Celjsko kočo

⬆ 834 m | 📍 Zagrad, Zvodno  
⌚ 1 h 30 min | lahka označena pot

## Vipota

⬆ 532 m  
📍 Zagrad | ⌚ 1 h  
lahka označena pot



## Gozdna kolesarska pot Celjska koča MTB

📍 parkirišče pri Stari plac | ↔ 14 km ↔ | ⬆ 417 m  
⌚ 90-120 min | makadam | zahtevna

## Gorsko kolesarski center Celje Trails

📍 pod hribom Osenica (cesta na Stari grad)  
6 stez različnih zahtevnosti

## Hom nad Celjem (čez Petriček in Lisce)

⬆ 570 | 📍 Celje - viseči most | ⌚ 1 h 10 min  
lahka neoznačena pot

## Pelikanova pot na Stari grad

⬆ 407 m | 📍 parkirišče na sotočju reke  
Savinje in Voglajne | ⌚ 30 min | lahka  
označena pot z naravnim plezališčem

## Kolesarska pot ob Savinji (Celje-Žalec)

📍 Park & Ride | ↔ 24 km ↔ | ⬆ 78 m  
⌚ 2 h | makadam | lahka



# CELJE

# STARO MESTNO JEDRO OB SAVINJSKEM NABREŽJU

z edinstvenimi doživetji

Stari grad Celje | Tehnopark Celje | Pokrajinski  
muzej Celje | Muzej novejšje zgodovine Celje  
Stekleni atelje Josip Pelikan | Paviljon za  
prezentacijo arheologije & TIC center | Galerija  
sodobne umetnosti | Likovni salon | Tropska hiša



# ŠMOHOR Z OKOLIŠKIMI HRIBI

aktivno po laških poteh

urejene planinske in kolesarske poti | športna in otroška igrišča | pohodništvo | kolesarjenje | jadralno padalstvo

## Kolesarska pot na Šmohor (št. 4)

↔ 26 km ↔ | ☉ Laško, Trubarjevo nabrežje  
↕ 640 m | ⌚ 2 h | asfalt | makadam  
srednje zahtevna

## Kolesarska pot na Govce (št. 6)

↔ 15 km ↔ | ☉ Laško, Trubarjevo nabrežje  
↕ 350 m | ⌚ 1 h | asfalt | makadam  
srednje zahtevna

## Vzletišča za jadralno padalstvo

### Kopitnik

☉ Rimske Toplice  
☉ SZ, S, SV, V (NW, N, NE, E)  
↕ 850 m  
↕ 630 m

### Lisca

☉ Kompolje  
☉ J, JV (S, SE)  
↕ 720 m  
↕ 909 m

### Malič

☉ Jagoče, Laško  
☉ J, JV (S, SE)  
↕ 660 m  
↕ 885 m



## Planinska pot na Šmohor (A1)

↔ 4,8 km ↔ | ☉ Laško (Debro)  
↕ 776 m | ⌚ 1-2 h | lahka označena pot

## Planinska pot na Malič

↔ 5,5 km ↔ | ☉ Laško (Debro)  
↕ 936 m | ⌚ 2 h | lahka označena pot

## Planinska pot na Kopitnik (A3)

↔ 4,5 km ↔ | ☉ Rimske Toplice (pri TIC Rimske Toplice)  
↕ 865 m | ⌚ 1-2 h | delno zahtevna označena pot

## Planinska pot na Kopitnik II (A4)

↔ 5,5 km ↔ | ☉ Rimske Toplice (pri TIC Rimske Toplice)  
↕ 865 m | ⌚ 2 h | delno zahtevna označena pot



# POT OB SAVINJI

sotočje dobrega na obeh straneh bregov reke Savinje

urejena sprehajalna in kolesarska pot | otroška igrišča | fitness na prostem | proga za preizkus hoje na 2 km | tenis | tek | kolesarjenje | konjenišтво | ribolov | pump track

## Pot na Hum (A7)

↔ 3,8 km ↔ | ☉ Laško (pri gradu Tabor)  
↕ 583 m | ⌚ 1 h 10 min | srednje zahtevna označena pot

## Zdraviliška pot (A8)

↔ 3,4 km ↔ | ☉ Most želja, nasproti hotela Thermana Laško | ⌚ 40 min  
sprehajalna označena pot

## Kolesarska pot ob Savinji Celje-Laško (št. 10)

↔ 11 km ↔ | ☉ Laško, Trubarjevo nabrežje - Celje, parkirišče Park & Ride  
↕ 168 m | ⌚ 1 h | asfalt | srednje zahtevna

## Kolesarska pot Junior - Rimske Toplice (št. 1)

↔ 8 km ↔ | ☉ Laško, Trubarjevo nabrežje | ↕ 60 m  
⌚ 1 h | asfalt | lahka

## Kolesarska pot Vrh nad Laškim (št. 2)

↔ 25 km ↔ | ☉ Laško, Trubarjevo nabrežje | ↕ 370 m | ⌚ 1-2 h  
asfalt | srednje zahtevna

## Ribolov

- ☉ Savinja
- ☉ Gračnica
- ☉ Ribnik Marof



## Wellness razvajanja v termah in kopalniščih

- ☉ Thermana Laško | thermana.si
- ☉ Rimske Terme | rimske-terme.si
- ☉ Aqua Roma | aquaroma.si



bikes.noma.go.si

# LAŠKO

## STARO MESTNO JEDRO LAŠKEGA

pod grajskim gričem



Cerkev sv. Martina | Muzej Laško  
Trški špital - TIC Laško | Gračnica  
Lilijskih | Kulturni center Laško  
Čebelarški center Laško | Laška hiša  
Grad Tabor Laško - Restavracija Pavus



## IZBRANA DOŽIVETJA Z OKUSI LAŠKEGA

Pivocvetni potep po Laškem | Kultura in natura z roko v roki na domačiji pesnika Antona Aškercja | Zgodbe starodavnega rudnika na kmetiji Slapšak | Skrivnosti kartuzije Jurklošter

VISIT LAŠKO | POGLEJ ME V SRCE!



# SVETINA

najlepša slovenska hribovska vasica

urejene sprehajalne in kolesarske poti | otroška igrišča  
pohodništvo | kolesarjenje

## Pohodna pot na Svetino

↑ 679 m | ☉ Štore | ⌚ 2 h 30 min  
lahka označena pot

## Barbarina pot (Pečovje-Trobni dol)

↑ 500 m | ☉ Pečovje | ↔ 19 km ⇄  
⌚ 1 h 15 min | lahka označena pot

## Pot po Štorah

☉ Štore | ↔ 13,2 km ⇄ | ⌚ 1-2 h  
lahke označene poti

## Panoramska kolesarska pot (Celjska kočča-Svetina)

☉ Celje, parkirišče Park & Ride | ↔ 28 km ⇄  
⌚ 370 m | ⌚ 2 h | asfalt | zelo zahtevna

## Kolesarska pot na Svetino (iz Laškega čez Jagoče)

☉ Laško (Thermana Laško)  
↔ 18 km ⇄ | ⌚ 450 m | ⌚ 2 h  
asfalt | zelo zahtevna

## PREPLET RUDARSKE IN SAKRALNE DEDIŠČINE

Železarski muzej Štore | cerkev sv. Marije  
Snežne | cerkev sv. Florijana v Svetlem  
dolu | grad Prežin | cerkev sv. Križa na  
Svetini

# ŠTORE

## URBANO JEDRO ŠPORTNIH IN OTROŠKIH DOŽIVETIJ

urejena športna in otroška igrišča  
fitnes na prostem | mali nogomet  
odbojka | košarka | tenis | plezalna  
stena v športni dvorani

## Pot 23.000 korakov

☉ Štore | ⌚ 4 h  
lahka sprehajalna etnološko -  
naravoslovna krožna pot  
okoli vasi Svetina



OBČINA ŠTORE





## VOJNIK

v objemu okoliških gričev z odsevom bogate kulturne dediščine



pohodne in kolesarske poti | pohodništvo | kolesarstvo  
ribolov | učne poti za najmlajše | naravoslovna učilnica

### Gozdna učna pot Modrijanov - GUMP

↔ 3 km ↔ | ☉ cerkev sv. Florjana  
↑ 154 m | ⌚ 1-2 h | nezahtevna

### Tončkova pot

↔ 8,5 km ↔ | ☉ OŠ Frankolovo  
⌚ 2-3 h | nezahtevna

### Naravoslovna učilnica in opazovalnica živali

☉ Lovski dom Vojnik  
Cesta talcev 51, 3212 Vojnik



## ŠPORTNE AKTIVNOSTI

urejene športne površine | fitness na prostem  
tenis | plezalna stena z aktivno 3D konfiguracijo v  
dvorani OŠ Vojnik | tek | športno plezanje | letno  
kopališče | fitness na prostem | odbojka na mivki  
panoramski poleti z balonom | letenje v tandemu  
skakalnica Vizore

## DOBRODOŠLICA RAZNOLIKOSTI



Grad Lemberg | Soržev mlin | Pepijeva kovačnica | galerija Piros  
cerkev sv. Florjana | cerkev Marije sedmih žalosti

### Grad Lindek

↑ 695 m | ☉ Beli potok |  
⌚ 45 min | lahka označena pot



### Špičast vrh (Kislica)

↑ 994 m | ☉ Beli potok  
⌚ 1 h 20 min | delno  
zahtevna neoznačena pot

### Stenica nad Frankolovim

↑ 1091 m | ☉ Beli potok pri  
Frankolovem | ⌚ 1 h 15 min  
lahka označena pot

### Koča na Tomažu

↑ 444 m | ☉ Vojnik | ⌚ 1 h  
lahka označena pot



### Ribolov in muharjenje

- ☉ Hudinja
  - od jezua v Višnji vasi do izliva v Voglajno
  - od naravne stopnje v Fužinah do jezua v Višnji vasi
- ☉ Tesnica  
Ribiška družina Celje  
[www.rd-celje.si](http://www.rd-celje.si)



### Legenda

- ↔ dolžina poti
- ☉ začetna točka
- ↑ nadmorska višina
- ⌚ čas trajanja poti
- ⇌ primernost vetra
- ↕ višinska razlika

## VOJNIK



## VEČ NAMIGOV ZA IZLETE

### TIC CELJE CENTER

Glavni trg 17, 3000 Celje  
+ 386 (0)3 428 79 36  
tic.celje@celje.si, www.visitcelje.eu

### TIC STARI GRAD CENTER

Cesta na grad 78, 3000 Celje  
+ 386 (0)3 544 36 90  
tic.celje@celje.si, www.visitcelje.eu

### TIC LAŠKO

Valvasorjev trg 1, 3270 Laško  
+386 (0)3 733 89 50, +386 (0)51 305 466  
tic@stik-lasko.si, www.lasko.info

### TIC RIMSKE TOPLICE

Zdraviliška cesta 47, 3272 Rimske Toplice  
+386 (0)3 733 89 35  
tic.rimsketoplice@stik-lasko.si

### OBČINA ŠTORE

Udarniška ulica 3, 3220 Štore  
+386 (0)3 780 38 40, +386 31 367 889  
obcina@store.si, www.store.si

### TURISTIČNO DRUŠTVO VOJNIK

Kašova ulica 2, 3212 Vojnik  
+386 (0)31 301 746  
www.bozicnivojnik.si

### TURISTIČNO DRUŠTVO NOVA CERKEV

Nova Cerkev 22, 3203 Nova Cerkev  
+386 (0)51 676 222  
www.td-novacerkev.com

### TURISTIČNO DRUŠTVO FRANKOLOVO

Stražica 2a, 3213 Frankolovo  
+386 (0)31 384 399

## LAS | RAZNOLIKOST PODEŽELJA

Teharska cesta 49, 3000 Celje  
+386 (0)3 425 64 66  
las@raznolikost-podezelja.si  
www.las-raznolikost-podezelja.si



Izdajal: LAS Raznolikost podeželja, 2023

Fotografije: Matjaž Jambrisko, Aleš Petrič, Rok Deželak, Gregor Katič,  
Mija Koprnc, Jan Lukanovič, Arnh ZCC, SIIK Laško, LAS | Lektura: Katja Rovere



Evropski kmetijski sklad za razvoj podeželja: Evropa investira v podeželje

Brošura je nastala s finančno pomočjo Evropskega kmetijskega sklada za razvoj podeželja. Za vsebino je odgovorna Lokalna akcijska skupina Raznolikost podeželja. Organ upravljanja, določen za izvajanje Programa razvoja podeželja RS za obdobje 2014-2020, je Ministrstvo za kmetijstvo, gozdarstvo in prehrano.