











LEGENDA:

-  meja območja OPPN
-  zelene površine
-  dostopna cesta z obračališčem
-  parkirne površine
-  območje makadama
-  škarpa
-  načrtovani objekti
-  obstoječi objekti
-  gradbena linija za stavbe
-  dostop iz lokalne ceste

Anton Vetrh in Anastazija Lapornik Vetrh Radoblje 7 3270 Laško	
naročnik:	Občina Laško Mestna ulica 2 3270 Laško
prilagodilec:	Savaprojekt, d.d., Cesta krških žrtev 59, 8270 Krško
načrtovalec:	Občinski podrobni prostorski načrt Območje EUP LAU-21 v občini Laško (območje kmetije s turistično dejavnostjo)
prostorski akt:	OPN: Damjana Pirc SP: Nuša Rožman SP: Manuel Kos
ZAPS KA-1562	
Ureditvena situacija	
grafični načrt:	
faza: dopolnjen osnutek	
št projekta:	datum:
18150-00	november 2019
merilo:	št. grafičnega načrta:
1:400	A3 B4

Ta načrt velja za pogodbeno določene namene.

