







LEGENDA:

-  Lokacija sondažnega razkopa
-  Vodovodno omrežje
-  TK omrežje
-  Elektro NN omrežje
-  Rob asfalta JP 702421
-  Parcelne meje

<div></div> <div>Opekarniška 15b, 3000 Celje PE Kranj, Struževo 66, 4000 Kranj ☎ 031 412 046 ✉ info@geomet.si 🌐 www.geomet.si</div>		Vod. projekta:	
		Pooblaščen inženir:	Mitja Picej, mag. inž. grad. (IZS PI G-4578)
		Sodelavec:	Janja Marolt, uni. dipl. inž. geol. (RG0128)
		Obdelal:	
		Investitor:	Občina Laško Mestna ulica 2 3270 Laško
Vrsta gradnje:	SANACIJA		
Proj. dokumentacija:	PZI	Objekt/lokacija:	JP 702421 Debro-Podšmihel Objekt transportne infrastrukture
Številka projekta:	1-1/2021		
Številka načrta:	1-1/2021	Vrsta načrta:	NAČRT GRADBENIH KONSTRUKCIJ NAČRT SANACIJE
Merilo:	1:200		
Datum:	JANUAR 2021	Vsebina risbe:	Sanacija
Št. risbe:	G.1.2		