

**1. NASLOVNA STRAN Z OSNOVNIMI PODATKI O NAČRTU**

**NAČRT PROMETNE UREDITVE TURISTIČNE IN  
DRUGE OBVESTILNE SIGNALIZACIJE**

Naročnik / predlagatelj:  
**Občina Laško**  
Mestna ulica 2, 3270 Laško

Objekt:  
**UREDITEV TOS 5. del,**  
ob lokalnih cestah  
na območju občine Laško

Izdelovalec tehnične dokumentacije:  
**Signaco d.o.o.,**  
Topole 51a, 1234 Mengeš

Odgovorni projektant:  
Matej Virag, *univ. dipl. inž. prom.*, IZS PI P-0065  
**MATEJ VIRAG**  
*univ. dipl. inž. prom.*  
**IZS PI P-0065**

.....  
žig in podpis

Pripravil:  
**Branko Tkavc, dipl. diz.**

  
.....

žig in podpis

Številka projekta:  
**B179-2023**

Kraj in datum izdelave:  
**Mengeš, december 2023**

Izvod: 1 2 3 A (število izvodov)

|           |                       |
|-----------|-----------------------|
| <b>2.</b> | <b>KAZALO VSEBINE</b> |
|-----------|-----------------------|

|           |  |
|-----------|--|
| <b>1.</b> | <b>NASLOVNA STRAN Z OSNOVNIMI PODATKI O NAČRTU</b>   |
|           |  |
| <b>2.</b> | <b>KAZALO VSEBINE</b>  |
|           |  |
| <b>3.</b> | <b>IZJAVA O UPOŠTEVANJU TEHNIČNIH NORMATIVOV, PREDPISOV IN STANDARDOV</b>  |
|           |  |
| <b>4.</b> | <b>TEHNIČNO POROČILO</b>   |
| 4.1.      | Splošni del  |
| 4.2.      | Seznam lokacij   |
| 4.3.      | Vrsta, dimenzija in postavljanje prometne signalizacije  |
|           |  |
| <b>5.</b> | <b>LOKACIJSKI DEL</b>  |
| 5.1.      | Lokacijski list – prikaz posamezne mikrolokacije postavitve, prestavitve ali odstranitve turistične ali druge obvestilne signalizacije |
| 5.2.      | Lokacijski list – pregledna situacija  |
|           |  |
| <b>6.</b> | <b>TEHNOLOŠKI DEL</b>  |
| 6.1.      | Delavniške risbe prometne signalizacije  |
| 6.2.      | Delavniške risbe konstrukcij   |
| 6.3.      | EC certifikati in CE izjave o lastnostih   |

3.

**IZJAVA O UPOŠTEVANJU TEHNIČNIH NORMATIVOV, PREDPISOV IN  
STANDARDOV**

Izdelovalec tehnične dokumentacije:

**Signaco d.o.o.,**  
Topole 51a, 1234 Mengeš

**IZJAVLJAMO,**

da so pri izdelavi načrta števil. B179-2023  
**upoštevani tehnični normativi, predpisi in standardi:**

- Zakon o pravilih cestnega prometa – ZPrCP (Uradni list RS, števil. 156/2021, UPB 161-2021 popr.);
- Zakon o cestah - ZCes-2 (Uradni list RS, števil. 132/2022 in 140/22 – ZSDH-1a);
- Pravilnik o prometni signalizaciji in prometni opremi na cestah (Uradni list RS, števil. 99/2015, 46/2017, 59/2018, 63/2019 in 150/2021);
- Navodila za pripravo vlog za postavitev, prestavitev ali odstranitev turistično obvestilne signalizacije (TOS), izdana s strani DRSI;
- Tehnični pogoji za prometno signalizacijo in prometna ogledala, izdana s strani DRSI.

Števil. projekta:  
**B179-2023**

Kraj in datum izdelave:  
**Mengeš, december 2023**

Odgovorni projektant:  
Matej Virag, *univ.dipl.inž.prom.*,  
IZS PI P-0065

**MATEJ VIRAG**  
*univ.dipl.inž.prom.*  
IZS PI P-0065

|           |                          |
|-----------|--------------------------|
| <b>4.</b> | <b>TEHNIČNO POROČILO</b> |
|-----------|--------------------------|

|             |                    |
|-------------|--------------------|
| <b>4.1.</b> | <b>Splošni del</b> |
|-------------|--------------------|

Občina Laško s tem načrtom postavitve turistične in druge obvestilne signalizacije (TOS) ureja in dopolnjuje obstoječo TOS v naseljih ali bližini naselij Laško, Spodnja Rečica, Huda Jama in Rimske Toplice ob lokalnih cestah.

#### **Območje naselja Laško, Spodnja Rečica in Huda Jama ob LC 200171**

Ob lokalni cesti LC 200171 za železniškim podvozom v smeri proti Spodnji Rečici in nadalje proti Hudi Jama se na novo uredi usmerjanje do Osnovne šole in Tenis centra tako, da se lamele namesti na drogove javne razsvetljave. Obstoječe lamele starejšega tipa za usmerjanje do Osnovne šole se odstrani, ker so različnih velikosti in so postavljene na neprimerni lokaciji zaraščene z grmovnicami.

Nadalje se v levem ovinku pred priključkom z JP 701391 dopolni lamelni sistem na obstoječem polportalnem nosilcu z lamelama nove vsebine.

Pri Gasilskem domu se ravno tako dopolni obstoječe sklop lamel na polportalne nosilcu. Na tej lokaciji predlagamo prestavitev polportalnega nosilca z lamelami pred križišče, saj bo zaradi nadvišanja lamel posledično prišlo do zakrivanja opozorilnega semaforja gasilcev.

Nekaj metrov naprej stoji še en sklop lamel na polportalnem nosilcu, katerega se ravno tako dopolni z lamelama nove vsebine.

V Spodnji Rečici se pred in za priključkom LC 200181 na LC 200171 na novo uredi označitev obstoječih in novih objektov tako, da se loči kažipotno signalizacijo in turistično signalizacijo. Obstoječo zastarelo TOS in kažipota se odstrani. Na mestu odstranjenih kažipotov se postavi novi sklop lamel, na nasprotni strani vozišča pa novi sklop kažipotov.

V Spodnji Rečici oz. pred Hudo Jamo pri nogometnem igrišču se na novo uredi označitev s poenoteno signalizacijo, tako da se obstoječo prometno signalizacijo različnih tipov nadomesti z lamelnim sistemom TOS. Tik pred Grobiščem Huda Jama se ob nekategorizirani cesti obstoječo lamelo nadomesti z novo.



### Območje naselja Laško v starem mestnem jedru

Na območju starega mestnega jedra se dopolni obstoječi lamelni sistem z označitvijo Laške hiše. Zaradi enosmernih cest se promet vodi mimo Zdravstvenega doma ter naokoli preko Aškerčevega trga, kjer je tudi možnost parkiranja vozila, v kolikor obiskovalec ni to storil že prej na poti ob številnih parkiriščih.

### Območje naselja Rimske Toplice ob JP 702401

Ob lokalni cesti JP 702401 pred Turistično informacijskem centru se postavi novi sklop lamel, ki obiskovalca usmerja do objektov oz. ciljev označenih že spodaj ob državni cesti.

|             |                       |
|-------------|-----------------------|
| <b>4.2.</b> | <b>Seznam lokacij</b> |
|-------------|-----------------------|

Tabela - Seznam lokacij

| zap. št. | oznake lokacije | naselje        | št. ceste | stacionaža | lega | katastrska občina     |
|----------|-----------------|----------------|-----------|------------|------|-----------------------|
| 1        | LŠK-101         | Laško          | LC 200171 |            |      | 2650 - Debro          |
| 2        | LŠK-102         | Laško          | LC 200171 |            |      | 2650 - Debro          |
| 3        | LŠK-103         | Laško          | LC 200171 |            |      | 2650 - Debro          |
| 4        | LŠK-104         | Laško          | LC 200171 |            |      | 2650 - Debro          |
| 5        | LŠK-106         | Laško          | LC 200171 |            |      | 2650 - Debro          |
| 6        | SPR-109         | Spodnja Rečica | LC 200171 |            |      | 1022 - Rečica         |
| 7        | PZ-1+2          | Spodnja Rečica | LC 200171 |            |      | 1022 - Rečica         |
| 8        | HDJ-101         | Spodnja Rečica | LC 200171 |            |      | 1022 - Rečica         |
| 9        | HDJ-106         | Huda Jama      | /         |            |      | 1028 - Sedraž         |
| 10       | LŠK-201         | Laško          | LC 200141 |            |      | 1026 - Laško          |
| 11       | LŠK-203         | Laško          | LC 200141 |            |      | 1026 - Laško          |
| 12       | LŠK-204         | Laško          | LC 200141 |            |      | 1026 - Laško          |
| 13       | LŠK-208         | Laško          | JP 702061 |            |      | 1026 - Laško          |
| 14       | LŠK-209         | Laško          | JP 702061 |            |      | 1026 - Laško          |
| 15       | LŠK-214         | Laško          | JP 702062 |            |      | 1026 - Laško          |
| 16       | RMT-120         | Rimske Toplice | JP 702401 |            |      | 1039 – Rimske Toplice |

#### 4.3. Vrsta, dimenzija in postavljanje prometne signalizacije

**Postavitev znakov** je predvidena kot samostojni znak oz. montaža na drog javne razsvetljave (JR). Prometni znaki na drogovi javne razsvetljave se v naselju postavijo v višini 2,50 m od površine vozišča oz. od druge prometne površine, samostojni znak pa se postavi z ustrezno nosilno konstrukcijo za prometno signalizacijo na višino 1,50 m ali 2,50 m od površine vozišča oz. od druge prometne površine. Vodoravna razdalja med robom vozišča in najbližjo točko oziroma projekcijo najbližje točke prometnega znaka mora biti 0,30 m, če je cesta omejena u robniki, oziroma najmanj 0,75 m, če cesta ni omejena z robniki, vendar ne več kot 2,00 m.

Na slikovnih prikazih postavitve prometne signalizacije v prostoru (fotomontažah) pri posameznih lokacijah so prikazani priporočeni horizontalni odmiki od roba ceste, kanalete, mulde, pločnika, varovalne ograje ali drugega cestnega objekta. Pri postavitvi prometne signalizacije se lahko upoštevajo drugačni odmiki:

- zaradi poteka komunalnih vodov, naknadna ugotovitev pri izkopu temeljev, da se obstoječi komunalni vodi ne ujemajo z uradnimi evidencami oz. postavitve zaradi komunalnih vodov ni možna, kot je bila predvidena;
- zaradi konfiguracije terena;
- da postavljena prometna signalizacija ne zakriva preglednosti priključkov (pregled vozilom, ki se vključujejo v promet s priključkov cest);
- da postavljena prometna signalizacija ne zakriva preglednosti druge prometne signalizacije oz. drugih lokalnih posebnosti v prostoru;
- da pri srečevanju vozil na ozkih delih cest ne prihaja do naletov večjih vozil (kombi, kmetijska in tovorna vozila, avtobusi);

pri čemer je potrebno dosledno upoštevati odmike skladno z 9. členom Pravilnika o prometni signalizaciji in prometni opremi na cestah Ur. l. RS št. 99/2015, ter spremembah in dopolnitvah Pravilnika o prometni signalizaciji in prometni opremi na cestah – 3. člen / Ur. l. RS 46/2017 in 2. člen Ur. l. RS št. 59/2018 (z upoštevanjem vseh morebitnih sprememb in dopolnitev). V posebnih primerih je odmik lahko tudi drugačen, kot ga predpisuje Pravilnik o prometni signalizaciji in prometni opremi na cestah, če je s strani upravljalca ceste ali nadzora to izrecno odobreno.

**Polportalna konstrukcija** - Na lokacijah kjer je predvidena postavitve polportalne konstrukcije na površinah za kolesarje in/ali pešce, se postavi na skrajni zunanji rob pločnika, steber nosilca se označi s pz 7102 oz. pz 7102-1 v obliki nalepke, odsevnosti RA2 ali RA3. Na lokacijah, kjer postavitve zaradi prostorske omejitve ali drugih dejavnikov (nap. komunalni vodi) se namesto klasične L oblike lahko uporabi LT ali T oblika polportala.

Tabela – Vrsta in dimenzija prometne signalizacije

| zap. šte. | tip znaka / šifra   | opis  | dimenzija v mm            | tip folije |
|-----------|---------------------|---|---------------------------|------------|
| 1         | 9500 / 9501 do 9506 | Znaki za obveščanje o smereh kulturnih, naravnih in turističnih znamenitosti  | 1350 x 250,<br>1000 x 250 | RA1        |
| 2         | 9600 / 9601 do 9604 | Druga obvestilna signalizacija, znaki za obveščanje o smeri javne infrastrukture, gospodarskega subjekta, drugega objekta ali naprave | 1350 x 250,<br>1000 x 250 | RA1        |
| 3         | 3403                | Kažipot   | 1300 x 250                | RA1        |

|           |                       |
|-----------|-----------------------|
| <b>5.</b> | <b>LOKACIJSKI DEL</b> |
|-----------|-----------------------|

|      |  |
|------|--|
| 5.1. | Lokacijski list – prikaz posamezne mikrolokacije postavitve, prestavitve ali odstranitve turistične ali druge obvestilne signalizacije |
| 5.2. | Lokacijski list – pregledna situacija  |

**LOKACIJSKI LIST**

**ZA POSTAVITEV, PRESTAVITEV ALI ODSTRANITEV TURISTIČNE IN DRUGE OBVESTILNE SIGNALIZACIJE**

Osnovni podatki lokacije

| Šifra lokacije | Naselje (v/izven) | Št. ceste | Št. odseka    | Stacionaža | Lega      |
|----------------|-------------------|-----------|---------------|------------|-----------|
| <b>LŠK-101</b> | <b>v naselju</b>  | <b>LC</b> | <b>200171</b> |            | <b>LD</b> |

Opomba: lega ni določena po BCP, ampak v smislu smeri vožnje!

Osnovni podatki parcele

| Katastrska občina<br>(št. in ime) | Št. parcele        | Lastnik parcele     | Komunalni vodi<br>(da/ne) |
|-----------------------------------|--------------------|---------------------|---------------------------|
| <b>2650 – Debro</b>               | <b>83/4, 906/1</b> | <b>Občina Laško</b> | <b>da</b>                 |

Prikaz lokacije TS (fotografija z označeno lokacijo postavitve, prestavitve ali odstranitve znaka)



|  |  |
|--|--|
| Tip konstrukcije ( <i>polportalni nosilec, palična konstrukcija, drog JR, montaža na objekt...</i> ) | drog JR (lamela velikosti 1350 x 250 mm) |
|  | Fi droga JR = 110 mm nad kolenom         |

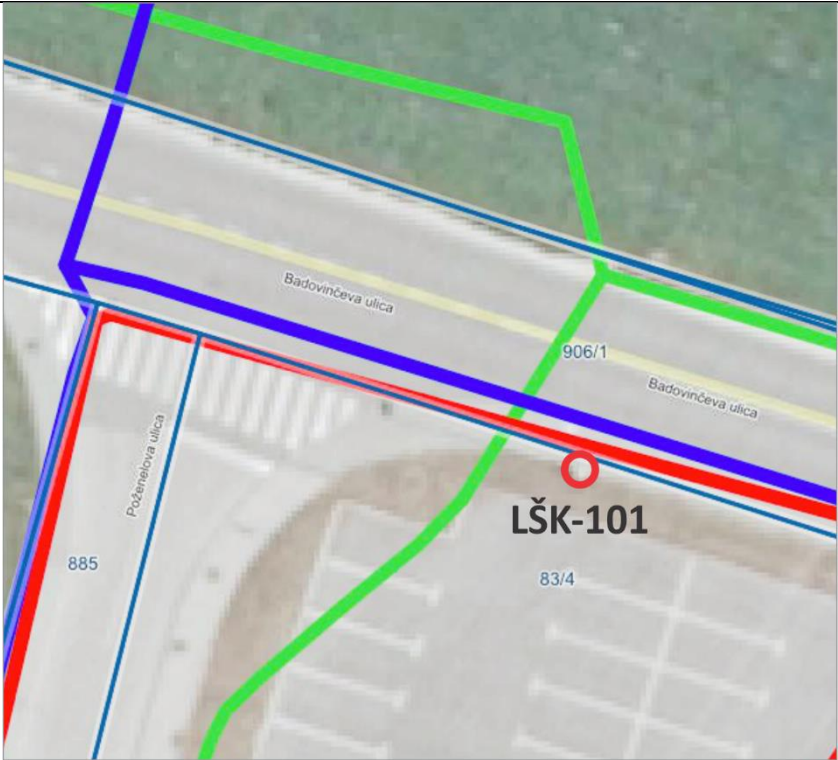
Vsebina TS

| Tip znaka / poseg | Vsebina (smer, ime objekta/cilja, vrsta/šifra simbola) Izberi |                            |        |       |
|-------------------|---|----------------------------|--------|-------|
| 9600 / 9601 nov   | levo  | <b>Osnovna šola, Vrtec</b> | /      |       |
| 9600 / 9602 nov   | levo  | <b>Tenis center</b>        | simbol | 10306 |

**LOKACIJSKI LIST**

**ZA POSTAVITEV, PRESTAVITEV ALI ODSTRANITEV TURISTIČNE IN DRUGE OBVESTILNE SIGNALIZACIJE**

Prikaz mikrolokacije, parcele in komunalnih vodov

|  |   |
|--|---|
| <p><b>Legenda:</b></p> <ul style="list-style-type: none"> <li><span style="color: green;">—</span> komunikacije</li> <li><span style="color: magenta;">—</span> kanalizacija</li> <li><span style="color: blue;">—</span> vodovod</li> <li><span style="color: yellow;">—</span> plinovod</li> <li><span style="color: red;">—</span> elektrovod</li> <li><span style="color: darkgreen;">—</span> naftovod</li> <li><span style="color: orange;">—</span> toplovod</li> </ul> <p><b>Meje parcel in<br/>parcelne številke:</b></p> <div style="border: 1px solid blue; display: inline-block; width: 20px; height: 10px; margin-right: 5px;"></div> 1000/1 | <p><b>Izkop ni potreben, lamelo/i se montira na drog JR</b></p>  |
| Dodatne opombe   | /   |

Objekti za obveščanje in oglaševanje / stari znaki za odstranitev

|         |    |
|---------|----|
| Da / ne | ne |
|---------|----|

**LOKACIJSKI LIST**

**ZA POSTAVITEV, PRESTAVITEV ALI ODSTRANITEV TURISTIČNE IN DRUGE OBVESTILNE SIGNALIZACIJE**

Osnovni podatki lokacije

| Šifra lokacije | Naselje (v/izven) | Št. ceste | Št. odseka    | Stacionaža | Lega      |
|----------------|-------------------|-----------|---------------|------------|-----------|
| <b>LŠK-102</b> | <b>v naselju</b>  | <b>LC</b> | <b>200171</b> |            | <b>DE</b> |

Opomba: lega ni določena po BCP, ampak v smislu smeri vožnje!

Osnovni podatki parcele

| Katastrska občina<br>(št. in ime) | Št. parcele      | Lastnik parcele     | Komunalni vodi<br>(da/ne) |
|-----------------------------------|------------------|---------------------|---------------------------|
| <b>2650 – Debro</b>               | <b>85, 906/1</b> | <b>Občina Laško</b> | <b>ne</b>                 |

Prikaz lokacije TS (fotografija z označeno lokacijo postavitve, prestavitve ali odstranitve znaka)



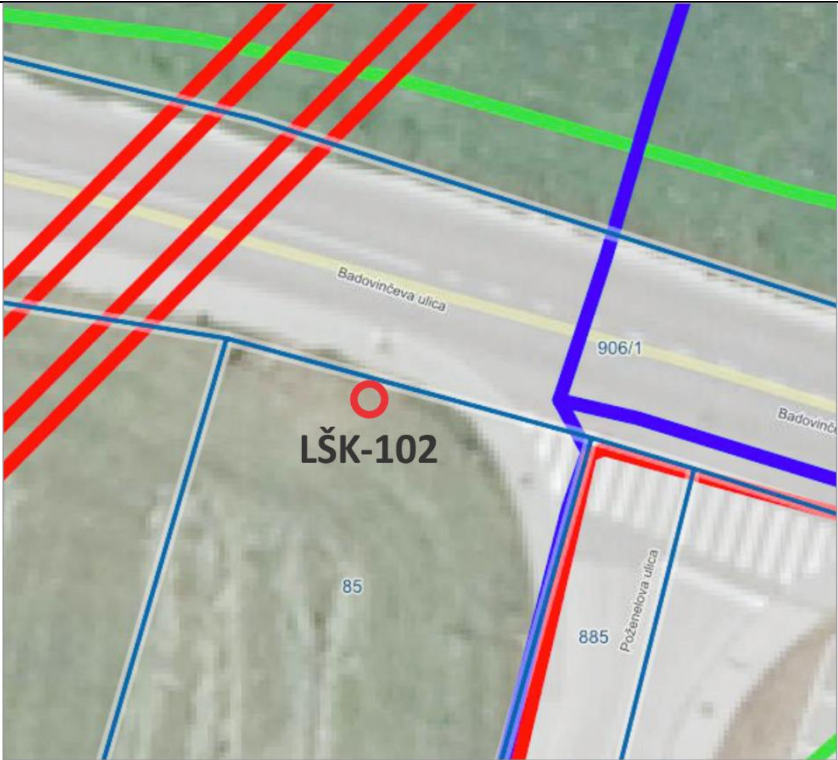
|  |  |
|--|--|
| Tip konstrukcije ( <i>polportalni nosilec, palična konstrukcija, drog JR, montaža na objekt...</i> ) | drog JR (lamela velikosti 1350 x 250 mm) |
|  | Fi droga JR = 110 mm nad kolenom         |

Vsebina TS

| Tip znaka / poseg | Vsebina (smer, ime objekta/cilja, vrsta/šifra simbola) Izberi |                            |        |       |
|-------------------|---|----------------------------|--------|-------|
| 9600 / 9601 nov   | desno   | <b>Osnovna šola, Vrtec</b> | /      |       |
| 9600 / 9602 nov   | desno   | <b>Tenis center</b>        | simbol | 10306 |



Prikaz mikrolokacije, parcele in komunalnih vodov

|  |   |
|--|---|
| <p><b>Legenda:</b></p> <ul style="list-style-type: none"> <li><span style="color: green;">—</span> komunikacije</li> <li><span style="color: magenta;">—</span> kanalizacija</li> <li><span style="color: blue;">—</span> vodovod</li> <li><span style="color: yellow;">—</span> plinovod</li> <li><span style="color: red;">—</span> elektrovod</li> <li><span style="color: darkgreen;">—</span> naftovod</li> <li><span style="color: orange;">—</span> toplovod</li> </ul> <p><b>Meje parcel in<br/>parcelne številke:</b></p> <p><span style="border: 1px solid blue; display: inline-block; width: 20px; height: 10px; vertical-align: middle;"></span> 1000/1</p> | <p><b>Izkop ni potreben, lamelo/i se montira na drog JR</b></p>  |
| <p>Dodatne opombe</p>  | <p>/</p>  |

**LOKACIJSKI LIST**

**ZA POSTAVITEV, PRESTAVITEV ALI ODSTRANITEV TURISTIČNE IN DRUGE OBVESTILNE SIGNALIZACIJE**

Objekti za obveščanje in oglaševanje / stari znaki za odstranitev

|         |    |
|---------|----|
| Da / ne | da |
|---------|----|

Fotografije objektov za obveščanje in oglaševanje / starih znakov, predvidenih za odstranitev





**LOKACIJSKI LIST**

**ZA POSTAVITEV, PRESTAVITEV ALI ODSTRANITEV TURISTIČNE IN DRUGE OBVESTILNE SIGNALIZACIJE**

Osnovni podatki lokacije


| Šifra lokacije | Naselje (v/izven) | Št. ceste | Št. odseka    | Stacionaža | Lega      |
|----------------|-------------------|-----------|---------------|------------|-----------|
| <b>LŠK-103</b> | <b>v naselju</b>  | <b>LC</b> | <b>200171</b> |            | <b>DE</b> |

Opomba: lega ni določena po BCP, ampak v smislu smeri vožnje!

Osnovni podatki parcele

| Katastrska občina<br>(št. in ime) | Št. parcele  | Lastnik parcele  | Komunalni vodi<br>(da/ne) |
|-----------------------------------|--------------|--|---------------------------|
| <b>2650 – Debro</b>               | <b>906/1</b> | <b>Občina Laško</b>  | <b>ne</b>                 |
| <b>2650 – Debro</b>               | <b>87/3</b>  | <b>Jurij Krašovec in Marija Krašovec,<br/>Debro 36, 3270 Laško</b> | <b>ne</b>                 |

Prikaz lokacije TS (fotografija z označeno lokacijo postavitve, prestavitve ali odstranitve znaka)



Tip konstrukcije (*polportalni nosilec, palična konstrukcija, drog JR, montaža na objekt...*)

polportalni nosilec (lamela velikosti 1350 x 250 mm)

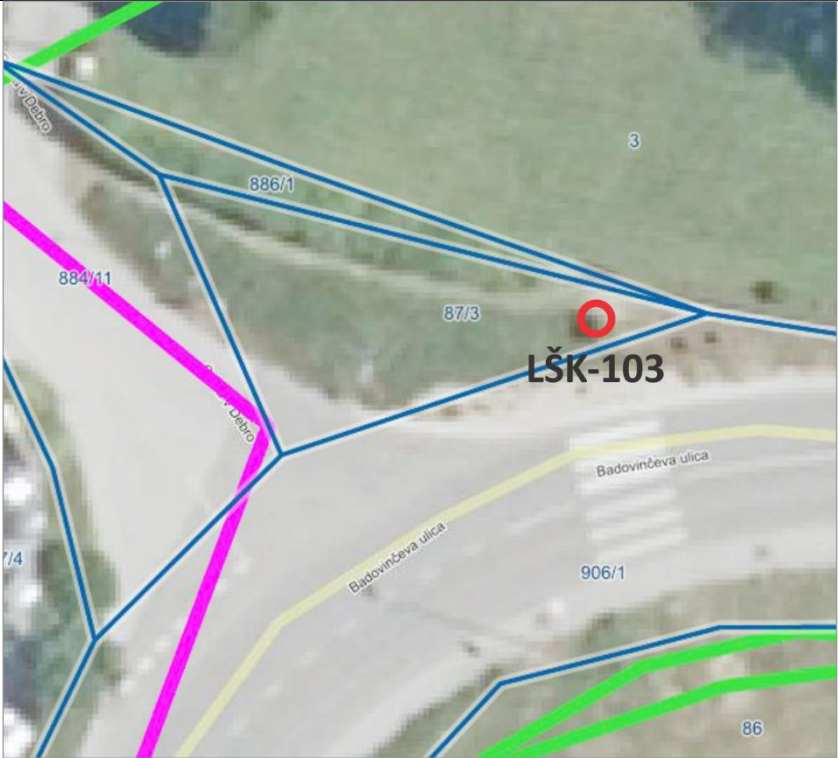
Vsebina TS

| Tip znaka / poseg    | Vsebina (smer, ime objekta/cilja, vrsta/šifra simbola) Izberi |                                 |        |          |
|----------------------|---|---------------------------------|--------|----------|
| 9600 / 9602 nov      | levo  | <b>Nogometno igrišče Rečica</b> | simbol | 10303    |
| 9600 / 9601 obstoječ | levo  | <b>Dvorana Tri Lilije</b>       | simbol | 10302    |
| 9600 / 9601 obstoječ | levo  | <b>Gasilski dom</b>             | simbol | gasilnik |
| 9500 / 9502 nov      | levo  | <b>Grobišče Huda Jama</b>       | simbol | 10512    |
| 9500 / 9504 obstoječ | levo  | <b>Planinski dom Šmohor</b>     | simbol | 10217    |

**LOKACIJSKI LIST**

**ZA POSTAVITEV, PRESTAVITEV ALI ODSTRANITEV TURISTIČNE IN DRUGE OBVESTILNE SIGNALIZACIJE**

Prikaz mikrolokacije, parcele in komunalnih vodov

|  |   |
|--|---|
| <p><b>Legenda:</b></p> <ul style="list-style-type: none"> <li><span style="color: green;">—</span> komunikacije</li> <li><span style="color: magenta;">—</span> kanalizacija</li> <li><span style="color: blue;">—</span> vodovod</li> <li><span style="color: yellow;">—</span> plinovod</li> <li><span style="color: red;">—</span> elektrovod</li> <li><span style="color: darkgreen;">—</span> naftovod</li> <li><span style="color: orange;">—</span> toplovod</li> </ul> <p><b>Meje parcel in parcelne številke:</b></p> <div style="border: 1px solid blue; display: inline-block; width: 20px; height: 10px; margin-right: 5px;"></div> 1000/1 | <p><b>Izkop ni potreben, lamelo/i/e se montira na obstoječi polportalni nosilec</b></p>  |
| Dodatne opombe   | /   |

Objekti za obveščanje in oglaševanje / stari znaki za odstranitev

|         |    |
|---------|----|
| Da / ne | ne |
|---------|----|

**LOKACIJSKI LIST**

**ZA POSTAVITEV, PRESTAVITEV ALI ODSTRANITEV TURISTIČNE IN DRUGE OBVESTILNE SIGNALIZACIJE**

Osnovni podatki lokacije

| Šifra lokacije | Naselje (v/izven) | Št. ceste | Št. odseka    | Stacionaža | Lega      |
|----------------|-------------------|-----------|---------------|------------|-----------|
| <b>LŠK-104</b> | <b>v naselju</b>  | <b>LC</b> | <b>200171</b> |            | <b>DE</b> |

Opomba: lega ni določena po BCP, ampak v smislu smeri vožnje!

Osnovni podatki parcele

| Katastrska občina<br>(št. in ime) | Št. parcele  | Lastnik parcele     | Komunalni vodi<br>(da/ne) |
|-----------------------------------|--------------|---------------------|---------------------------|
| <b>2650 – Debro</b>               | <b>906/1</b> | <b>Občina Laško</b> | <b>ne</b>                 |

Prikaz lokacije TS (fotografija z označeno lokacijo postavitve, prestavitve ali odstranitve znaka)



Tip konstrukcije (*polportalni nosilec, palična konstrukcija, drog JR, montaža na objekt...*)

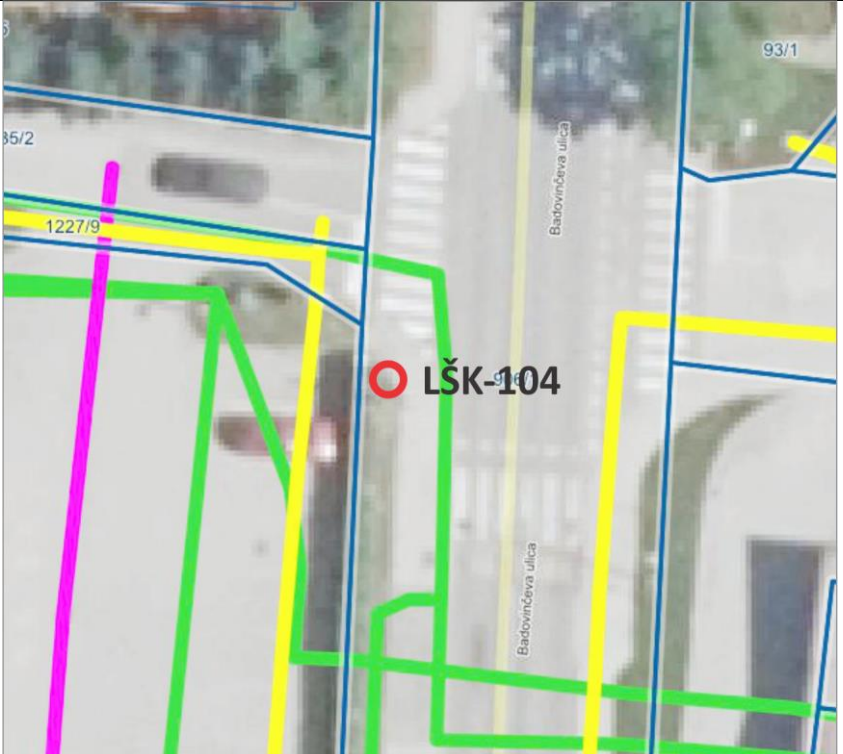
polportalni nosilec (lamela velikosti 1350 x 250 mm)

Vsebina TS

| Tip znaka / poseg    | Vsebina (smer, ime objekta/cilja, vrsta/šifra simbola) Izberi |
|----------------------|---|
| 9600 / 9602 nov      | naravnost <b>Nogometno igrišče Rečica</b> simbol 10303        |
| 9600 / 9601 obstoječ | levo <b>Dvorana Tri Lilije</b> simbol 10302                   |
| 9500 / 9502 nov      | naravnost <b>Grobišče Huda Jama</b> simbol 10512              |
| 9500 / 9501 obstoječ | desno <b>Pot na Šmohor</b> simbol 10313                       |
| 9500 / 9504 obstoječ | levo <b>Planinski dom Šmohor</b> simbol 10217                 |



Prikaz mikrolokacije, parcele in komunalnih vodov

|   |   |
|---|---|
| <p><b>Legenda:</b></p> <p>komunikacije<br/>kanalizacija<br/>vodovod<br/>plinovod<br/>elektrovod<br/>naftovod<br/>toplovod</p> <p><b>Meje parcel in parcelne številke:</b></p> <p>1000/1</p> | <p><b>Izkop ni potreben, lamelo/i/e se montira na obstoječi polportalni nosilec</b></p>  |
| Dodatne opombe  | /   |

Objekti za obveščanje in oglaševanje / stari znaki za odstranitev

|         |    |
|---------|----|
| Da / ne | ne |
|---------|----|

Predlagamo prestavitev polportalnega nosilca pred križišče, sicer bodo lamele zakrivalo opozorilni semafor gasilcev.

Prikaz predlagane nove lokacije je na naslednji strani, lokacija LŠK-104.1

### PREDLOG PRESTAVITVE POLPORTALNEGA NOSILCA

Osnovni podatki lokacije


| Šifra lokacije   | Naselje (v/izven) | Št. ceste | Št. odseka    | Stacionaža | Lega      |
|------------------|-------------------|-----------|---------------|------------|-----------|
| <b>LŠK-104.1</b> | <b>v naselju</b>  | <b>LC</b> | <b>200171</b> |            | <b>DE</b> |

Opomba: lega ni določena po BCP, ampak v smislu smeri vožnje!

Osnovni podatki parcele

| Katastrska občina<br>(št. in ime) | Št. parcele  | Lastnik parcele     | Komunalni vodi<br>(da/ne) |
|-----------------------------------|--------------|---------------------|---------------------------|
| <b>2650 – Debro</b>               | <b>906/1</b> | <b>Občina Laško</b> | <b>ne</b>                 |

Prikaz lokacije TS (fotografija z označeno lokacijo postavitve, prestavitve ali odstranitve znaka)



Tip konstrukcije (*polportalni nosilec, palična konstrukcija, drog JR, montaža na objekt...*)

polportalni nosilec (lamela velikosti 1350 x 250 mm)

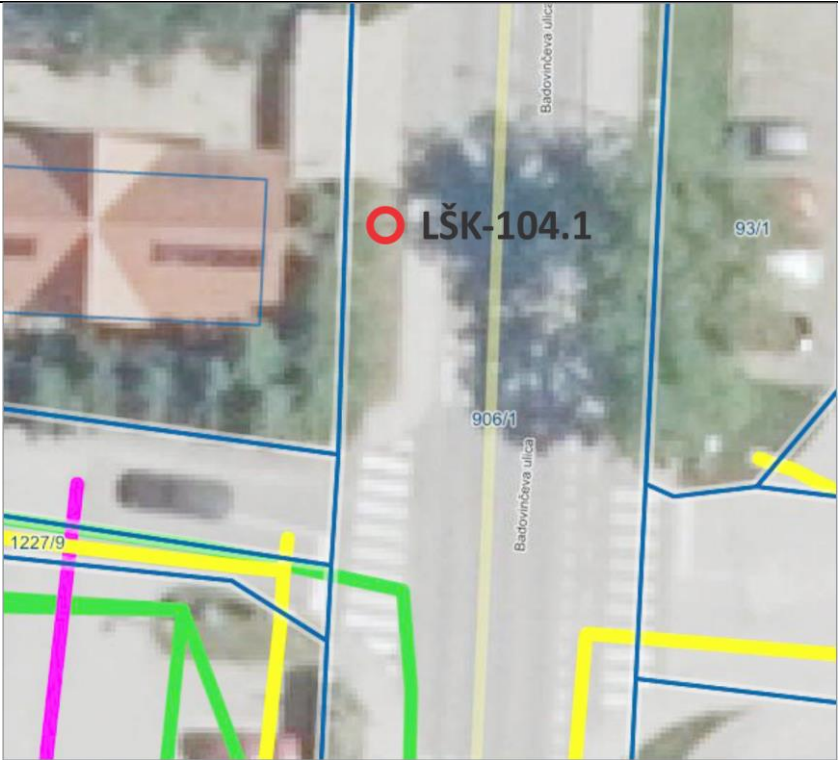
Vsebina TS

| Tip znaka / poseg    | Vsebina (smer, ime objekta/cilja, vrsta/šifra simbola) Izberi |                                 |        |       |
|----------------------|---|---------------------------------|--------|-------|
| 9600 / 9602 nov      | naravnost   | <b>Nogometno igrišče Rečica</b> | simbol | 10303 |
| 9600 / 9601 obstoječ | levo  | <b>Dvorana Tri Lilije</b>       | simbol | 10302 |
| 9500 / 9502 nov      | naravnost   | <b>Grobišče Huda Jama</b>       | simbol | 10512 |
| 9500 / 9501 obstoječ | desno   | <b>Pot na Šmohor</b>            | simbol | 10313 |
| 9500 / 9504 obstoječ | levo  | <b>Planinski dom Šmohor</b>     | simbol | 10217 |

**LOKACIJSKI LIST**

**ZA POSTAVITEV, PRESTAVITEV ALI ODSTRANITEV TURISTIČNE IN DRUGE OBVESTILNE SIGNALIZACIJE**

Prikaz mikrolokacije, parcele in komunalnih vodov

|  |   |
|--|---|
| <p><b>Legenda:</b></p> <ul style="list-style-type: none"> <li><span style="color: green;">—</span> komunikacije</li> <li><span style="color: magenta;">—</span> kanalizacija</li> <li><span style="color: blue;">—</span> vodovod</li> <li><span style="color: yellow;">—</span> plinovod</li> <li><span style="color: red;">—</span> elektrovod</li> <li><span style="color: darkgreen;">—</span> naftovod</li> <li><span style="color: orange;">—</span> toplovod</li> </ul> <p><b>Meje parcel in<br/>parcelne številke:</b></p> <p><span style="border: 1px solid blue; display: inline-block; width: 20px; height: 10px; vertical-align: middle;"></span> 1000/1</p> | <p><b>Na lokaciji postavitve temelja ni komunalnih vodov.</b></p>  |
| <p>Dodatne opombe</p>  | <p>/</p>  |



**LOKACIJSKI LIST**

**ZA POSTAVITEV, PRESTAVITEV ALI ODSTRANITEV TURISTIČNE IN DRUGE OBVESTILNE SIGNALIZACIJE**

Osnovni podatki lokacije

| Šifra lokacije | Naselje (v/izven) | Št. ceste | Št. odseka    | Stacionaža | Lega      |
|----------------|-------------------|-----------|---------------|------------|-----------|
| <b>LŠK-106</b> | <b>v naselju</b>  | <b>LC</b> | <b>200171</b> |            | <b>DE</b> |

Opomba: lega ni določena po BCP, ampak v smislu smeri vožnje!

Osnovni podatki parcele

| Katastrska občina<br>(št. in ime) | Št. parcele           | Lastnik parcele     | Komunalni vodi<br>(da/ne) |
|-----------------------------------|-----------------------|---------------------|---------------------------|
| <b>2650 – Debro</b>               | <b>906/1, 1230/15</b> | <b>Občina Laško</b> | <b>ne</b>                 |

Prikaz lokacije TS (fotografija z označeno lokacijo postavitve, prestavitve ali odstranitve znaka)



Tip konstrukcije (*polportalni nosilec, palična konstrukcija, drog JR, montaža na objekt...*)

polportalni nosilec (lamela velikosti 1350 x 250 mm)

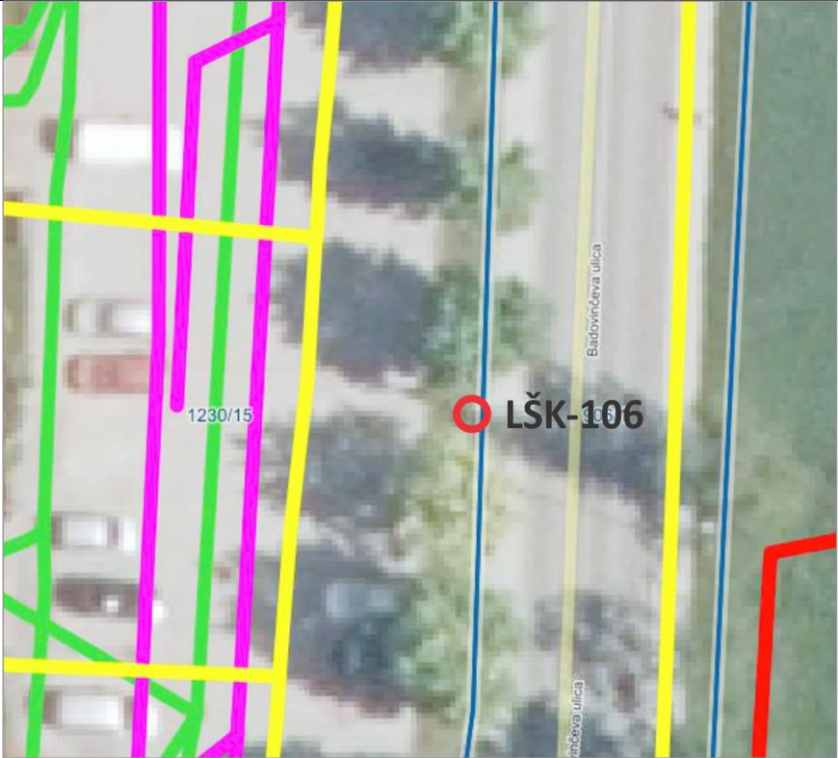
Vsebina TS

| Tip znaka / poseg    | Vsebina (smer, ime objekta/cilja, vrsta/šifra simbola) Izberi |
|----------------------|---|
| 9600 / 9602 obstoječ | levo <b>Center</b> simbol 10509                               |
| 9600 / 9602 nov      | desno <b>Nogometno igrišče Rečica</b> simbol 10303            |
| 9500 / 9502 nov      | desno <b>Grobišče Huda Jama</b> simbol 10512                  |
| 9500 / 9504 obstoječ | desno <b>Planinski dom Šmohor</b> simbol 10217                |

**LOKACIJSKI LIST**

**ZA POSTAVITEV, PRESTAVITEV ALI ODSTRANITEV TURISTIČNE IN DRUGE OBVESTILNE SIGNALIZACIJE**

Prikaz mikrolokacije, parcele in komunalnih vodov

|   |   |
|---|---|
| <p><b>Legenda:</b></p> <p>— komunikacije<br/>— kanalizacija<br/>— vodovod<br/>— plinovod<br/>— elektrovod<br/>— naftovod<br/>— toplovod</p> <p><b>Meje parcel in<br/>parcelne številke:</b></p> <p>□ 1000/1</p> | <p><b>Izkop ni potreben, lamelo/i/e se montira na obstoječi<br/>polportalni nosilec</b></p>  |
| Dodatne opombe  | /   |

Objekti za obveščanje in oglaševanje / stari znaki za odstranitev

|         |    |
|---------|----|
| Da / ne | ne |
|---------|----|



**LOKACIJSKI LIST**

**ZA POSTAVITEV, PRESTAVITEV ALI ODSTRANITEV TURISTIČNE IN DRUGE OBVESTILNE SIGNALIZACIJE**

Osnovni podatki lokacije


| Šifra lokacije | Naselje (v/izven) | Št. ceste | Št. odseka    | Stacionaža | Lega      |
|----------------|-------------------|-----------|---------------|------------|-----------|
| <b>SPR-109</b> | <b>v naselju</b>  | <b>LC</b> | <b>200171</b> |            | <b>LD</b> |

Opomba: lega ni določena po BCP, ampak v smislu smeri vožnje!

Osnovni podatki parcele

| Katastrska občina (št. in ime) | Št. parcele    | Lastnik parcele     | Komunalni vodi (da/ne) |
|--------------------------------|----------------|---------------------|------------------------|
| <b>1022 - Rečica</b>           | <b>1103/10</b> | <b>Občina Laško</b> | <b>ne</b>              |

Prikaz lokacije TS (fotografija z označeno lokacijo postavitve, prestavitve ali odstranitve znaka)



|  |   |
|--|---|
| Tip konstrukcije ( <i>polportalni nosilec, palična konstrukcija, drog JR, montaža na objekt...</i> ) | palična konstrukcija (lamela velikosti 1350 x 250 mm) |
|--|---|

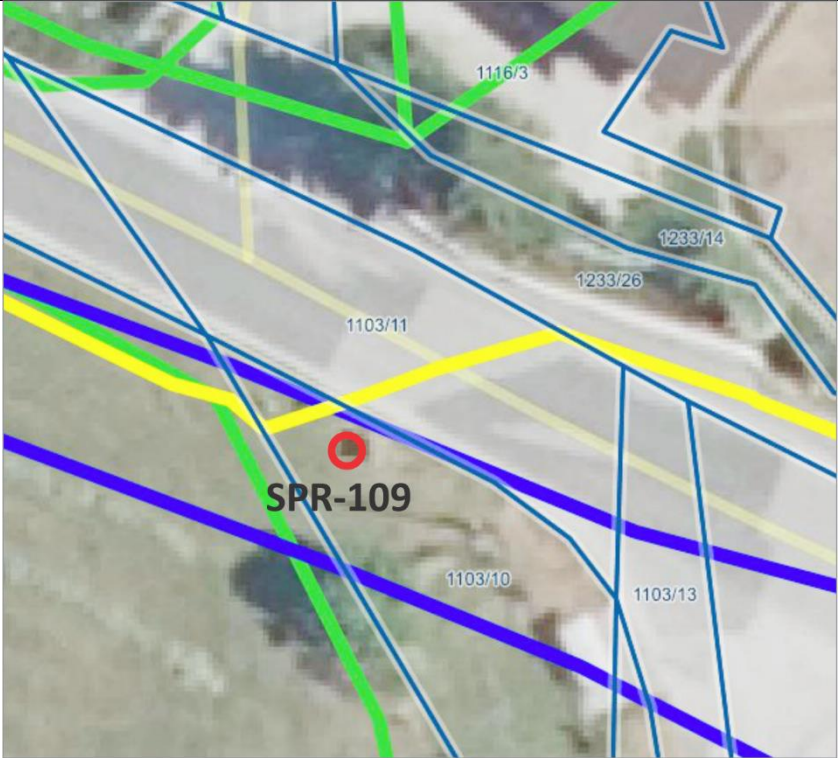
Vsebina TS

| Tip znaka / poseg | Vsebina (smer, ime objekta/cilja, vrsta/šifra simbola) Izberi |
|-------------------|---|
| 9600 / 9602 nov   | naravnost <b>Nogometno igrišče Rečica</b> simbol 10303        |
| 9500 / 9502 nov   | naravnost <b>Grobišče Huda Jama</b> simbol 10512              |
| 9500 / 9504 nov   | desno <b>Planinski dom Šmohor</b> simbol 10217                |
| 9500 / 9504 nov   | desno <b>Lovska kočča</b> simbol 10217                        |

**Opis spremembe:**

- Obstoječa kažipota in lameli starega tipa se odstrani;
- Obstoječa drogova se nadgradi s podaljškom droga na primerno višino;
- Na drogova se montira nove lamele;
- Nove kažipote se postavi na nasprotni strani cestišča, glej lokacijo PZ-1+2 v nadaljevanju...

Prikaz mikrolokacije, parcele in komunalnih vodov

|  |   |
|--|---|
| <p><b>Legenda:</b></p> <ul style="list-style-type: none"> <li><span style="color: green;">—</span> komunikacije</li> <li><span style="color: magenta;">—</span> kanalizacija</li> <li><span style="color: blue;">—</span> vodovod</li> <li><span style="color: yellow;">—</span> plinovod</li> <li><span style="color: red;">—</span> elektrovod</li> <li><span style="color: darkgreen;">—</span> naftovod</li> <li><span style="color: orange;">—</span> toplovod</li> </ul> <p><b>Meje parcel in parcelne številke:</b></p> <p><span style="border: 1px solid blue; display: inline-block; width: 20px; height: 10px; vertical-align: middle;"></span> 1000/1</p> | <p><b>Izkop ni potreben, kašipot/a se montira na obstoječo palično konstrukcijo</b></p>  |
| Dodatne opombe   | /   |

Objekti za obveščanje in oglaševanje / stari znaki za odstranitev

|         |    |
|---------|----|
| Da / ne | da |
|---------|----|

Fotografije objektov za obveščanje in oglaševanje / starih znakov, predvidenih za odstranitev





**LOKACIJSKI LIST**

**ZA POSTAVITEV, PRESTAVITEV ALI ODSTRANITEV TURISTIČNE IN DRUGE OBVESTILNE SIGNALIZACIJE**

Osnovni podatki lokacije


| Šifra lokacije | Naselje (v/izven) | Št. ceste | Št. odseka    | Stacionaža | Lega      |
|----------------|-------------------|-----------|---------------|------------|-----------|
| <b>PZ-1+2</b>  | <b>v naselju</b>  | <b>LC</b> | <b>200171</b> |            | <b>DE</b> |

Opomba: lega ni določena po BCP, ampak v smislu smeri vožnje!

Osnovni podatki parcele

| Katastrska občina<br>(št. in ime) | Št. parcele    | Lastnik parcele     | Komunalni vodi<br>(da/ne) |
|-----------------------------------|----------------|---------------------|---------------------------|
| <b>1022 - Rečica</b>              | <b>1233/26</b> | <b>Občina Laško</b> | <b>da</b>                 |

Prikaz lokacije PZ (fotografija z označeno lokacijo postavitve, prestavitve ali odstranitve znaka)



**LOKACIJSKI LIST**

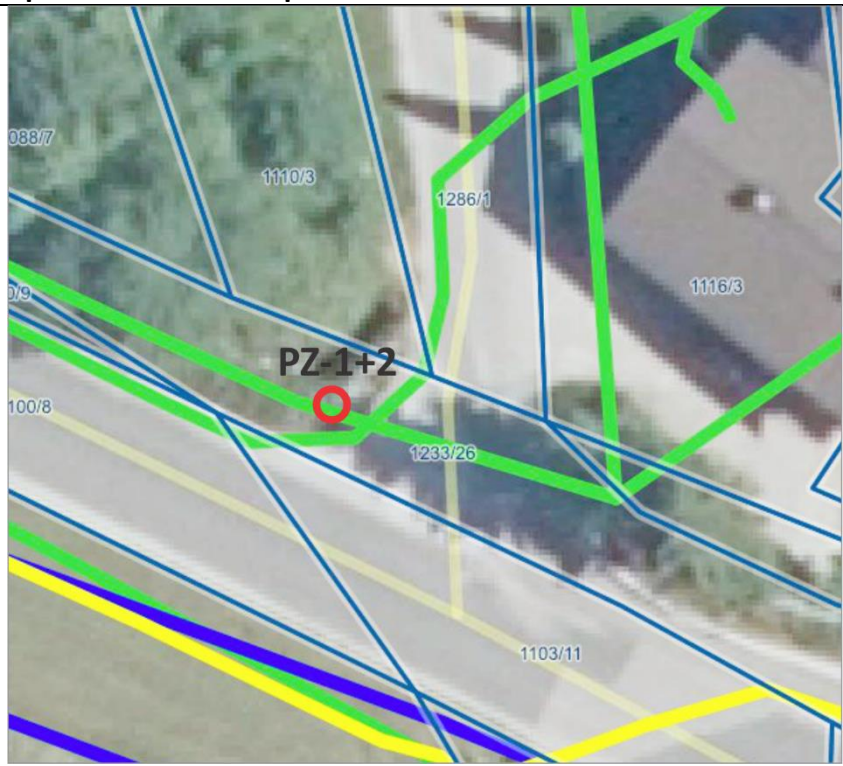
**ZA POSTAVITEV, PRESTAVITEV ALI ODSTRANITEV TURISTIČNE IN DRUGE OBVESTILNE SIGNALIZACIJE**

|  |  |
|--|--|
| Tip konstrukcije ( <i>polportalni nosilec, palična konstrukcija, drog JR, montaža na objekt...</i> ) | Palična konstrukcija (kažipot velikosti 1300 x 250 mm) |
|  | Dvostranska postavitev kažipotov PZ-1+2                |

**Vsebina PZ**

| Tip znaka / poseg | Vsebina (smer, ime objekta/cilja, vrsta/šifra simbola) Izberi |
|-------------------|---|
| 3403 nov          | desno <b>Šmohor 6,5</b>                                       |
| 3403 nov          | desno <b>Slivno 2</b>   |
| 3403 nov          | levo <b>Šmohor 6,5</b>  |
| 3403 nov          | levo <b>Slivno 2</b>  |

**Prikaz mikrolokacije, parcele in komunalnih vodov**

|  |   |
|--|---|
| <p><b>Legenda:</b></p> <ul style="list-style-type: none"> <li><span style="color: green;">—</span> komunikacije</li> <li><span style="color: magenta;">—</span> kanalizacija</li> <li><span style="color: blue;">—</span> vodovod</li> <li><span style="color: yellow;">—</span> plinovod</li> <li><span style="color: red;">—</span> elektrovod</li> <li><span style="color: darkgreen;">—</span> naftovod</li> <li><span style="color: orange;">—</span> toplovod</li> </ul> <p><b>Meje parcel in parcelne številke:</b></p> <p><span style="border: 1px solid blue; display: inline-block; width: 20px; height: 10px; vertical-align: middle;"></span> 1000/1</p> | <p><b>Na lokaciji postavitve temelja so komunalni vodi. Potrebno je upoštevati ročni izkop!</b></p>  |
| Dodatne opombe   | /   |

**Opomba:**

Upoštevati prikazani minimalni horizontalni odmik postavitve kažipotov od ceste oz. postavitev kažipotov prilagoditi tako, da ne bodo zakrivali pogleda vozilom, ki se vključujejo iz priključka na LC 200171!



**LOKACIJSKI LIST**

**ZA POSTAVITEV, PRESTAVITEV ALI ODSTRANITEV TURISTIČNE IN DRUGE OBVESTILNE SIGNALIZACIJE**

Osnovni podatki lokacije


| Šifra lokacije | Naselje (v/izven) | Št. ceste | Št. odseka    | Stacionaža | Lega      |
|----------------|-------------------|-----------|---------------|------------|-----------|
| <b>HDJ-101</b> | <b>v naselju</b>  | <b>LC</b> | <b>200171</b> |            | <b>DE</b> |

Opomba: lega ni določena po BCP, ampak v smislu smeri vožnje!

Osnovni podatki parcele

| Katastrska občina<br>(št. in ime) | Št. parcele | Lastnik parcele   | Komunalni vodi<br>(da/ne) |
|-----------------------------------|-------------|---|---------------------------|
| <b>1022 - Rečica</b>              | <b>818</b>  | <b>Vilko Vrbovšek,<br/>Zdraviliška cesta 1,3270 Laško</b> | <b>ne</b>                 |

Prikaz lokacije TS (fotografija z označeno lokacijo postavitve, prestavitve ali odstranitve znaka)



Tip konstrukcije (*polportalni nosilec, palična konstrukcija, drog JR, montaža na objekt...*)

palična konstrukcija (lamela velikosti 1350 x 250 mm)


Vsebina TS

| Tip znaka / poseg | Vsebina (smer, ime objekta/cilja, vrsta/šifra simbola) | Izberi       |
|-------------------|--|--------------|
| 9600 / 9604 nov   | levo <b>Avtomatski defibrilator</b>                    | simbol 10515 |
| 9600 / 9602 nov   | levo <b>Parkirišče Huda Jama (simbola avto + BUS)</b>  | simbol 10420 |
| 9600 / 9602 nov   | levo <b>Nogometno igrišče Rečica</b>                   | simbol 10303 |
| 9600 / 9601 nov   | levo <b>Krajevna skupnost Rečica</b>                   | /            |
| 9500 / 9502 nov   | levo <b>Grobišče Huda Jama</b>                         | simbol 10512 |

**LOKACIJSKI LIST**

**ZA POSTAVITEV, PRESTAVITEV ALI ODSTRANITEV TURISTIČNE IN DRUGE OBVESTILNE SIGNALIZACIJE**

Prikaz mikrolokacije, parcele in komunalnih vodov

|  |   |
|--|---|
| <p><b>Legenda:</b></p> <ul style="list-style-type: none"> <li><span style="color: green;">—</span> komunikacije</li> <li><span style="color: magenta;">—</span> kanalizacija</li> <li><span style="color: blue;">—</span> vodovod</li> <li><span style="color: yellow;">—</span> plinovod</li> <li><span style="color: red;">—</span> elektrovod</li> <li><span style="color: darkgreen;">—</span> naftovod</li> <li><span style="color: orange;">—</span> toplovod</li> </ul> <p><b>Meje parcel in parcelne številke:</b></p> <p><span style="border: 1px solid blue; display: inline-block; width: 20px; height: 10px; vertical-align: middle;"></span> 1000/1</p> | <p><b>Na lokaciji postavitve temelja ni komunalnih vodov.</b></p>  |
| Dodatne opombe   | /   |

Objekti za obveščanje in oglaševanje / stari znaki za odstranitev

|         |    |
|---------|----|
| Da / ne | da |
|---------|----|

Fotografije objektov za obveščanje in oglaševanje / starih znakov, predvidenih za odstranitev





**LOKACIJSKI LIST**

**ZA POSTAVITEV, PRESTAVITEV ALI ODSTRANITEV TURISTIČNE IN DRUGE OBVESTILNE SIGNALIZACIJE**

Osnovni podatki lokacije


| Šifra lokacije | Naselje (v/izven) | Št. ceste                     | Št. odseka | Stacionaža | Lega      |
|----------------|-------------------|-------------------------------|------------|------------|-----------|
| <b>HDJ-106</b> | <b>v naselju</b>  | <b>nekategorizirana cesta</b> |            |            | <b>DE</b> |

Opomba: lega ni določena po BCP, ampak v smislu smeri vožnje!

Osnovni podatki parcele

| Katastrska občina<br>(št. in ime) | Št. parcele  | Lastnik parcele     | Komunalni vodi<br>(da/ne) |
|-----------------------------------|--------------|---------------------|---------------------------|
| <b>1028 - Sedraž</b>              | <b>493/5</b> | <b>Občina Laško</b> | <b>ne</b>                 |

Prikaz lokacije TS (fotografija z označeno lokacijo postavitve, prestavitve ali odstranitve znaka)



|  |   |
|--|---|
| Tip konstrukcije ( <i>polportalni nosilec, palična konstrukcija, drog JR, montaža na objekt...</i> ) | palična konstrukcija (lamela velikosti 1350 x 250 mm) |
|--|---|

Vsebina TS

| Tip znaka / poseg      | Vsebina (smer, ime objekta/cilja, vrsta/šifra simbola) Izberi |                           |        |       |
|------------------------|---|---------------------------|--------|-------|
| 9600 / 9602 odstranjen | levo  | <b>Barbara rov</b>        | simbol | 10512 |
| 9500 / 9502 nov        | naravnost   | <b>Grobišče Huda Jama</b> | simbol | 10512 |



**LOKACIJSKI LIST**

**ZA POSTAVITEV, PRESTAVITEV ALI ODSTRANITEV TURISTIČNE IN DRUGE OBVESTILNE SIGNALIZACIJE**

Prikaz mikrolokacije, parcele in komunalnih vodov

|  |   |
|--|---|
| <p><b>Legenda:</b></p> <ul style="list-style-type: none"> <li><span style="color: green;">—</span> komunikacije</li> <li><span style="color: magenta;">—</span> kanalizacija</li> <li><span style="color: blue;">—</span> vodovod</li> <li><span style="color: yellow;">—</span> plinovod</li> <li><span style="color: red;">—</span> elektrovod</li> <li><span style="color: darkgreen;">—</span> naftovod</li> <li><span style="color: orange;">—</span> toplovod</li> </ul> <p><b>Meje parcel in parcelne številke:</b></p> <div style="border: 1px solid blue; display: inline-block; width: 20px; height: 10px; margin-right: 5px;"></div> 1000/1 | <p><b>Na lokaciji postavitve temelja ni komunalnih vodov.</b></p>  |
| Dodatne opombe   | Rdeča linijska črta na sliki je prostožračni nadzemni vod.  |

Objekti za obveščanje in oglaševanje / stari znaki za odstranitev

|         |    |
|---------|----|
| Da / ne | da |
|---------|----|

Fotografije objektov za obveščanje in oglaševanje / starih znakov, predvidenih za odstranitev







**LOKACIJSKI LIST**

**ZA POSTAVITEV, PRESTAVITEV ALI ODSTRANITEV TURISTIČNE IN DRUGE OBVESTILNE SIGNALIZACIJE**

Osnovni podatki lokacije

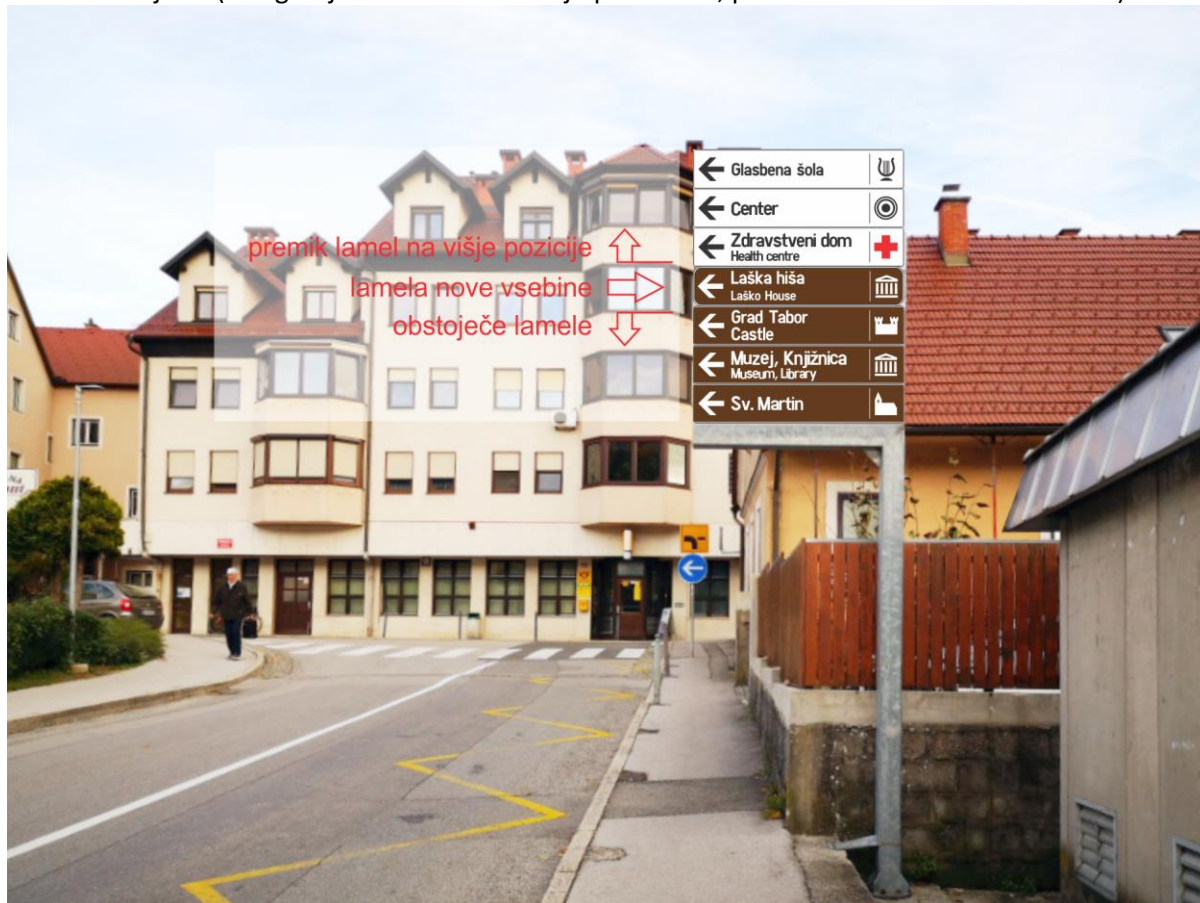
| Šifra lokacije | Naselje (v/izven) | Št. ceste | Št. odseka    | Stacionaža | Lega      |
|----------------|-------------------|-----------|---------------|------------|-----------|
| <b>LŠK-201</b> | <b>v naselju</b>  | <b>LC</b> | <b>200141</b> |            | <b>DE</b> |

Opomba: lega ni določena po BCP, ampak v smislu smeri vožnje!

Osnovni podatki parcele

| Katastrska občina<br>(št. in ime) | Št. parcele | Lastnik parcele     | Komunalni vodi<br>(da/ne) |
|-----------------------------------|-------------|---------------------|---------------------------|
| <b>1026 - Laško</b>               | <b>331</b>  | <b>Občina Laško</b> | <b>da</b>                 |

Prikaz lokacije TS (fotografija z označeno lokacijo postavitve, prestavitve ali odstranitve znaka)



Tip konstrukcije (*polportalni nosilec, palična konstrukcija, drog JR, montaža na objekt...*)

polportalni nosilec (lamela velikosti 1350 x 250 mm)

Vsebina TS

| Tip znaka / poseg    | Vsebina (smer, ime objekta/cilja, vrsta/šifra simbola) Izberi |   |        |       |
|----------------------|---|---|--------|-------|
| 9600 / 9601 obstoječ | levo  | <b>Glasbena šola</b>                      | simbol | 10503 |
| 9600 / 9601 obstoječ | levo  | <b>Center</b>                             | simbol | 10509 |
| 9600 / 9601 obstoječ | levo  | <b>Zdravstveni dom / Health Centre</b>    | simbol | 10513 |
| 9500 / 9502 nov      | levo  | <b>Laška hiša / Laško House</b>           | simbol | 10203 |
| 9500 / 9502 obstoječ | levo  | <b>Grad Tabor, Castle</b>                 | simbol | 10201 |
| 9500 / 9502 obstoječ | levo  | <b>Muzej, Knjižnica / Museum, Library</b> | simbol | 10203 |
| 9500 / 9502 obstoječ | levo  | <b>Sv. Martin</b>                         | simbol | 10206 |



**LOKACIJSKI LIST**

**ZA POSTAVITEV, PRESTAVITEV ALI ODSTRANITEV TURISTIČNE IN DRUGE OBVESTILNE SIGNALIZACIJE**

Osnovni podatki lokacije

| Šifra lokacije | Naselje (v/izven) | Št. ceste | Št. odseka    | Stacionaža | Lega      |
|----------------|-------------------|-----------|---------------|------------|-----------|
| <b>LŠK-203</b> | <b>v naselju</b>  | <b>LC</b> | <b>200141</b> |            | <b>LD</b> |

Opomba: lega ni določena po BCP, ampak v smislu smeri vožnje!

Osnovni podatki parcele

| Katastrska občina<br>(št. in ime) | Št. parcele | Lastnik parcele     | Komunalni vodi<br>(da/ne) |
|-----------------------------------|-------------|---------------------|---------------------------|
| <b>1026 - Laško</b>               | <b>392</b>  | <b>Občina Laško</b> | <b>da</b>                 |

Prikaz lokacije TS (fotografija z označeno lokacijo postavitve, prestavitve ali odstranitve znaka)



|  |  |
|--|--|
| Tip konstrukcije ( <i>polportalni nosilec, palična konstrukcija, drog JR, montaža na objekt...</i> ) | drog JR (lamela velikosti 1350 x 250 mm) |
|  | Fi droga JR= 90 mm                       |

Vsebina TS

| Tip znaka / poseg | Vsebina (smer, ime objekta/cilja, vrsta/šifra simbola) Izberi |
|-------------------|---|
| 9500 / 9502 nov   | desno <b>Laška hiša / Laško House</b> simbol 10203            |

**Opomba:** na obstoječem polportalnem nosilcu je že osem lamel, kar presega minimalno število lamel v enem sklopu. Predlagamo postavitev na drog javen razsvetljave, kot prikazuje zgornja fotografija.

**LOKACIJSKI LIST**

**ZA POSTAVITEV, PRESTAVITEV ALI ODSTRANITEV TURISTIČNE IN DRUGE OBVESTILNE SIGNALIZACIJE**

Osnovni podatki lokacije

| Šifra lokacije | Naselje (v/izven) | Št. ceste | Št. odseka    | Stacionaža | Lega      |
|----------------|-------------------|-----------|---------------|------------|-----------|
| <b>LŠK-204</b> | <b>v naselju</b>  | <b>LC</b> | <b>200141</b> |            | <b>LD</b> |

Opomba: lega ni določena po BCP, ampak v smislu smeri vožnje!

Osnovni podatki parcele

| Katastrska občina<br>(št. in ime) | Št. parcele | Lastnik parcele     | Komunalni vodi<br>(da/ne) |
|-----------------------------------|-------------|---------------------|---------------------------|
| <b>1026 - Laško</b>               | <b>557</b>  | <b>Občina Laško</b> | <b>da</b>                 |

Prikaz lokacije TS (fotografija z označeno lokacijo postavitve, prestavitve ali odstranitve znaka)



Tip konstrukcije (polportalni nosilec, palična konstrukcija, drog JR, montaža na objekt...)

polportalni nosilec (lamela velikosti 1350 x 250 mm)

Vsebina TS

| Tip znaka / poseg    | Vsebina (smer, ime objekta/cilja, vrsta/šifra simbola) Izberi |   |         |       |
|----------------------|---|---|---------|-------|
| 9600 / 9601 obstoječ | naravnost in levo   | <b>Hiša generacij, House of generations</b> | logotip | 900   |
| 9600 / 9601 obstoječ | naravnost   | <b>Vrtec</b>                                | /       |       |
| 9600 / 9601 obstoječ | levo  | <b>Zdravstveni dom, Health Centre</b>       | simbol  | 10513 |
| 9500 / 9502 obstoječ | naravnost   | <b>Grad Tabor, Castle</b>                   | simbol  | 10201 |
| 9500 / 9502 nov      | levo  | <b>Laška hiša / Laško House</b>             | simbol  | 10203 |
| 9500 / 9502 obstoječ | levo  | <b>Muzej, Museum</b>                        | simbol  | 10203 |
| 9500 / 9502 obstoječ | levo  | <b>Knjižnica, Library</b>                   | simbol  | 10202 |
| 9500 / 9502 obstoječ | levo  | <b>Sv. Martin</b>                           | simbol  | 10206 |



**LOKACIJSKI LIST**

**ZA POSTAVITEV, PRESTAVITEV ALI ODSTRANITEV TURISTIČNE IN DRUGE OBVESTILNE SIGNALIZACIJE**

Osnovni podatki lokacije

| Šifra lokacije | Naselje (v/izven) | Št. ceste | Št. odseka    | Stacionaža | Lega      |
|----------------|-------------------|-----------|---------------|------------|-----------|
| <b>LŠK-208</b> | <b>v naselju</b>  | <b>JP</b> | <b>702061</b> |            | <b>LD</b> |

Opomba: lega ni določena po BCP, ampak v smislu smeri vožnje!

Osnovni podatki parcele

| Katastrska občina<br>(št. in ime) | Št. parcele | Lastnik parcele     | Komunalni vodi<br>(da/ne) |
|-----------------------------------|-------------|---------------------|---------------------------|
| <b>1026 - Laško</b>               | <b>301</b>  | <b>Občina Laško</b> | <b>da</b>                 |

Prikaz lokacije TS (fotografija z označeno lokacijo postavitve, prestavitve ali odstranitve znaka)



Tip konstrukcije (*polportalni nosilec, palična konstrukcija, drog JR, montaža na objekt...*)

polportalni nosilec (lamela velikosti 1350 x 250 mm)

Vsebina TS

| Tip znaka / poseg    | Vsebina (smer, ime objekta/cilja, vrsta/šifra simbola) Izberi |   |         |       |
|----------------------|---|---|---------|-------|
| 9600 / 9601 obstoječ | desno   | <b>Hiša generacij, House of generations</b> | logotip | 900   |
| 9500 / 9502 nov      | desno   | <b>Laška hiša / Laško House</b>             | simbol  | 10203 |
| 9500 / 9502 obstoječ | desno   | <b>Muzej, Museum</b>                        | simbol  | 10203 |
| 9500 / 9502 obstoječ | desno   | <b>Knjižnica, Library</b>                   | simbol  | 10202 |
| 9500 / 9502 obstoječ | desno   | <b>Sv. Martin</b>                           | simbol  | 10206 |

**LOKACIJSKI LIST**

**ZA POSTAVITEV, PRESTAVITEV ALI ODSTRANITEV TURISTIČNE IN DRUGE OBVESTILNE SIGNALIZACIJE**

Osnovni podatki lokacije

| Šifra lokacije | Naselje (v/izven) | Št. ceste | Št. odseka    | Stacionaža | Lega      |
|----------------|-------------------|-----------|---------------|------------|-----------|
| <b>LŠK-209</b> | <b>v naselju</b>  | <b>JP</b> | <b>702061</b> |            | <b>DE</b> |

Opomba: lega ni določena po BCP, ampak v smislu smeri vožnje!

Osnovni podatki parcele

| Katastrska občina<br>(št. in ime) | Št. parcele | Lastnik parcele     | Komunalni vodi<br>(da/ne) |
|-----------------------------------|-------------|---------------------|---------------------------|
| <b>1026 - Laško</b>               | <b>287</b>  | <b>Občina Laško</b> | <b>da</b>                 |

Prikaz lokacije TS (fotografija z označeno lokacijo postavitve, prestavitve ali odstranitve znaka)



|  |  |
|--|--|
| Tip konstrukcije ( <i>polportalni nosilec, palična konstrukcija, drog JR, montaža na objekt...</i> ) | drog JR (lamela velikosti 1000 x 250 mm) |
|  | Fi droga JR = 100 mm                     |

Vsebina TS

| Tip znaka / poseg | Vsebina (smer, ime objekta/cilja, vrsta/šifra simbola) Izberi |
|-------------------|---|
| 9500 / 9502 nov   | levo <b>Laška hiša / Laško House</b> simbol 10203             |

**Opomba:** lamelo zamakniti po osi droga proti stavbi, tako da ne bo segala v področje cestišča!

**LOKACIJSKI LIST**

**ZA POSTAVITEV, PRESTAVITEV ALI ODSTRANITEV TURISTIČNE IN DRUGE OBVESTILNE SIGNALIZACIJE**

Osnovni podatki lokacije

| Šifra lokacije | Naselje (v/izven) | Št. ceste | Št. odseka    | Stacionaža | Lega      |
|----------------|-------------------|-----------|---------------|------------|-----------|
| <b>LŠK-214</b> | <b>v naselju</b>  | <b>JP</b> | <b>702162</b> |            | <b>LD</b> |

Opomba: lega ni določena po BCP, ampak v smislu smeri vožnje!

Osnovni podatki parcele

| Katastrska občina<br>(št. in ime) | Št. parcele     | Lastnik parcele     | Komunalni vodi<br>(da/ne) |
|-----------------------------------|-----------------|---------------------|---------------------------|
| <b>1026 - Laško</b>               | <b>287, 277</b> | <b>Občina Laško</b> | <b>da</b>                 |

Prikaz lokacije TS (fotografija z označeno lokacijo postavitve, prestavitve ali odstranitve znaka)



|  |   |
|--|---|
| Tip konstrukcije ( <i>polportalni nosilec, palična konstrukcija, drog JR, montaža na objekt...</i> ) | palična konstrukcija (lamela velikosti 1000 x 250 mm) |
|  | Postavitev na hrbtno stran obstoječih pz              |

Vsebina TS

| Tip znaka / poseg | Vsebina (smer, ime objekta/cilja, vrsta/šifra simbola) Izberi |                                 |        |       |
|-------------------|---|---------------------------------|--------|-------|
| 9500 / 9502 nov   | levo  | <b>Laška hiša / Laško House</b> | simbol | 10203 |

**Opomba:** lamelo zamakniti po osi droga proti stavbi, tako da ne bo segala v področje cestišča!



(označena cesta, lokacija TS, lokacija objekta/turistične znamenitosti/območja, ki se označuje s TS)

  
podjetje za proizvodnjo prometnih in  
signaletnih znakov ter obsesti d. o. o.

Topole 51/a, 1234 Merges  
tel. + 386 1 723 09 73, 74  
fax. + 386 1 723 09 75  
[www.signaco.si](http://www.signaco.si)  
e-mail: [info@signaco.si](mailto:info@signaco.si)



**LOKACIJSKI LIST**

**ZA POSTAVITEV, PRESTAVITEV ALI ODSTRANITEV TURISTIČNE IN DRUGE OBVESTILNE SIGNALIZACIJE**

Osnovni podatki lokacije

| Šifra lokacije | Naselje (v/izven) | Št. ceste | Št. odseka    | Stacionaža | Lega      |
|----------------|-------------------|-----------|---------------|------------|-----------|
| <b>RMT-120</b> | <b>v naselju</b>  | <b>JP</b> | <b>702401</b> |            | <b>DE</b> |

Opomba: lega ni določena po BCP, ampak v smislu smeri vožnje!

Osnovni podatki parcele

| Katastrska občina<br>(št. in ime) | Št. parcele   | Lastnik parcele     | Komunalni vodi<br>(da/ne) |
|-----------------------------------|---------------|---------------------|---------------------------|
| <b>1039 – Rimske Toplice</b>      | <b>1375/1</b> | <b>Občina Laško</b> | <b>da</b>                 |

Prikaz lokacije TS (fotografija z označeno lokacijo postavitve, prestavitve ali odstranitve znaka)

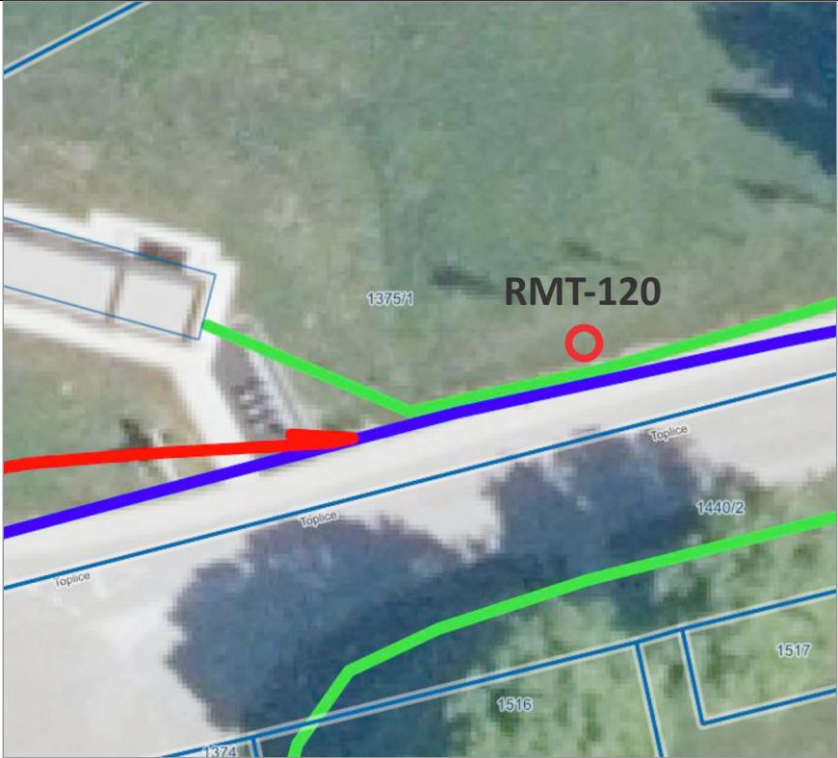


|  |  |
|--|--|
| Tip konstrukcije ( <i>polportalni nosilec, palična konstrukcija, drog JR, montaža na objekt...</i> ) | polportalni nosilec (lamela velikosti 1350 x 250 mm) |
|--|--|

Vsebina TS

| Tip znaka / poseg | Vsebina (smer, ime objekta/cilja, vrsta/šifra simbola) Izberi                         |
|-------------------|---|
| 9600 / 9601 nov   | desno <b>Informacijski center, Information Centre</b> simbol 10225                    |
| 9600 / 9602 nov   | krožišče 1. izvoz <b>Center, Centre</b> simbol 10509                                  |
| 9600 / 9602 nov   | krožišče 2. izvoz <b>Koča na Kopitniku, Alpine Hut Kopitnik</b> simbol 10217<br>10313 |
| 9500 / 9502 nov   | krožišče 3. izvoz <b>Rimske terme, Spa, Wellness</b> simbol 10513                     |
| 9500 / 9502 nov   | krožišče 3. izvoz <b>Park-Ruska steza, Park-Russian Path</b> simbol 10201             |
| 9500 / 9501 nov   | krožišče 3. izvoz <b>Aškerčeva pot, Aškerc Path</b> simbol 10203                      |

Prikaz mikrolokacije, parcele in komunalnih vodov

|  |   |
|--|---|
| <p><b>Legenda:</b></p> <ul style="list-style-type: none"> <li><span style="color: green;">—</span> komunikacije</li> <li><span style="color: magenta;">—</span> kanalizacija</li> <li><span style="color: blue;">—</span> vodovod</li> <li><span style="color: yellow;">—</span> plinovod</li> <li><span style="color: red;">—</span> elektrovod</li> <li><span style="color: darkgreen;">—</span> naftovod</li> <li><span style="color: orange;">—</span> toplovod</li> </ul> <p><b>Meje parcel in<br/>parcelne številke:</b></p> <p><span style="border: 1px solid blue; display: inline-block; width: 20px; height: 10px; vertical-align: middle;"></span> 1000/1</p> | <p><b>Na lokaciji postavitve temelja so komunalni vodi. Potrebno je upoštevati ročni izkop!</b></p>  |
| Dodatne opombe   | /   |

Objekti za obveščanje in oglaševanje / stari znaki za odstranitev

|         |    |
|---------|----|
| Da / ne | ne |
|---------|----|

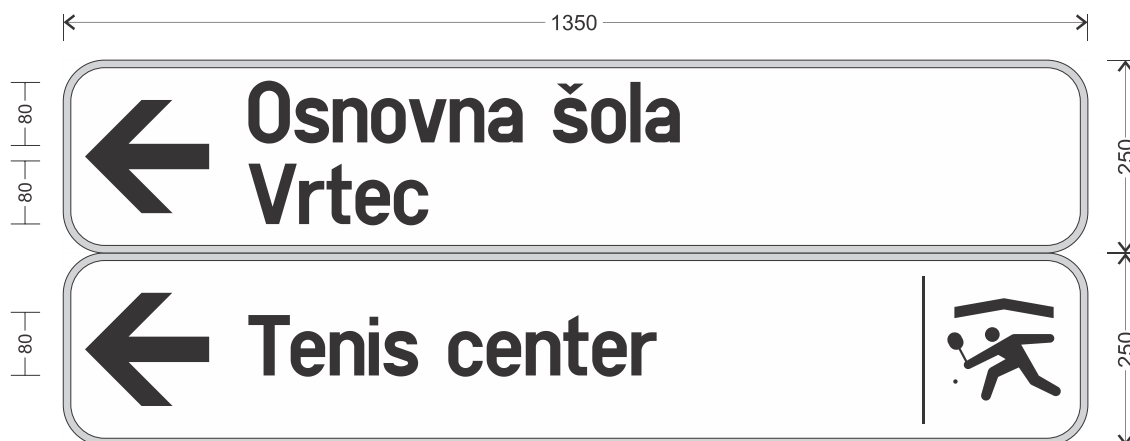


(označena cesta, lokacija TS, lokacija objekta/turistične znamenitosti/območja, ki se označuje s TS)



|           |  |
|-----------|--|
| <b>6.</b> | <b>TEHNOLOŠKI DEL</b>                    |
| 6.1.      | Delavniške risbe prometne signalizacije  |
| 6.2.      | Delavniške risbe konstrukcij             |
| 6.3.      | EC certifikati in CE izjave o lastnostih |





|             |                                |             |           |
|-------------|--------------------------------|-------------|-----------|
| Projekt     | TOS Laško, ureditev TOS 5. del |             |           |
| Lokacija    | v naselju                      | Štev. proj. | B179-2023 |
| Cesta, ods. | LC 200171                      | Tip folije  | RA 1      |
| Tip znaka   | 9601, 9602                     |             |           |

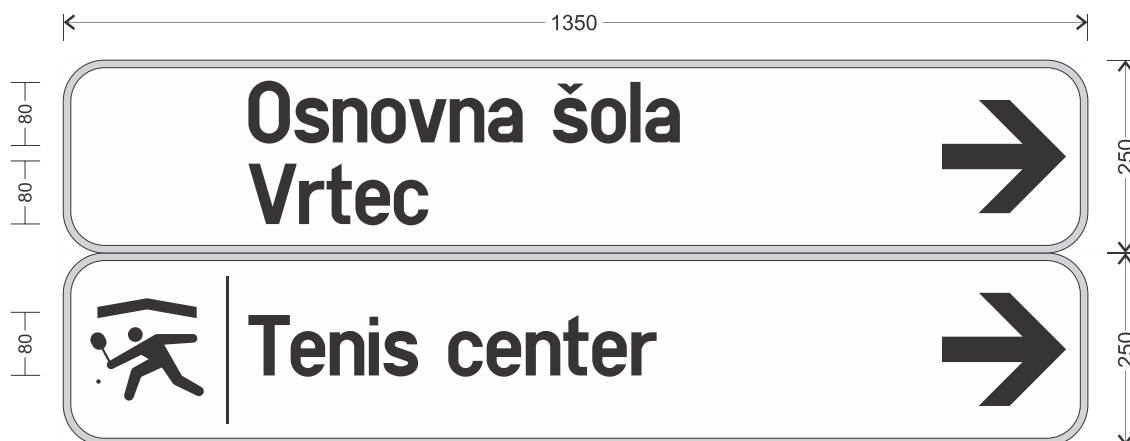
|            |                    |           |                |
|------------|--------------------|-----------|----------------|
| Merilo     | 1:10               | Naročnik  | Občina Laško   |
|            | pripravil          |           |                |
|            | potrdil            |           |                |
| Datum      | december 2023      | Izvajalec | Signaco d.o.o. |
| Odg. proj. | Matej Virag        |           |                |
| Risal      | Branko Tkavc       | Datoteka: |                |
| E-pošta    | grafika@signaco.si |           |                |

|               |   |                               |
|---------------|---|-------------------------------|
|               | 1350  | [mm]                          |
| 250           |   |                               |
|               | Skupna površina<br>0,68 m <sup>2</sup><br>površina table<br>0,34 m <sup>2</sup> | Odmik<br>Rob<br>Zunanji radij |
| Širina        | 1350  |                               |
| Višina        | 250   |                               |
| Višina teksta | 80 / 56   |                               |



Podjetje za proizvodnjo prometnih in  
neprometnih znakov ter obvestil d. o. o.

Topole 51/a, 1234 Mengeš  
tel. +386 1 723 09 73, 74  
fax. + 386 1 723 09 75  
www.signaco.si  
e-mail: info@signaco.si



|             |                                |             |           |
|-------------|--------------------------------|-------------|-----------|
| Projekt     | TOS Laško, ureditev TOS 5. del |             |           |
| Lokacija    | v naselju                      | Štev. proj. | B179-2023 |
| Cesta, ods. | LC 200171                      | Tip folije  | RA 1      |
| Tip znaka   | 9601, 9602                     |             |           |

|            |                    |           |                |
|------------|--------------------|-----------|----------------|
| Merilo     | 1:10               | Naročnik  | Občina Laško   |
|            | pripravil          |           |                |
|            | potrdil            |           |                |
| Datum      | december 2023      | Izvajalec | Signaco d.o.o. |
| Odg. proj. | Matej Virag        |           |                |
| Risal      | Branko Tkavc       | Datoteka: |                |
| E-pošta    | grafika@signaco.si |           |                |

|               |   |                               |
|---------------|---|-------------------------------|
|               | 1350  | [mm]                          |
| 250           |   |                               |
|               | Skupna površina<br>0,68 m <sup>2</sup><br>površina table<br>0,34 m <sup>2</sup> | Odmik<br>Rob<br>Zunanji radij |
| Širina        | 1350  |                               |
| Višina        | 250   |                               |
| Višina teksta | 80 / 56   |                               |



Podjetje za proizvodnjo prometnih in  
neprometnih znakov ter obvestil d. o. o.

Topole 51/a, 1234 Mengeš  
tel. +386 1 723 09 73, 74  
fax. + 386 1 723 09 75  
www.signaco.si  
e-mail: info@signaco.si



|             |                                |             |           |
|-------------|--------------------------------|-------------|-----------|
| Projekt     | TOS Laško, ureditev TOS 5. del |             |           |
| Lokacija    | v naselju                      | Štev. proj. | B179-2023 |
| Cesta, ods. | LC 200171                      | Tip folije  | RA 1      |
| Tip znaka   | 9601, 9602, 9502, 9504         |             |           |

|            |                    |           |                |
|------------|--------------------|-----------|----------------|
| Merilo     | 1:10               | Naročnik  | Občina Laško   |
|            | pripravil          |           |                |
| Datum      | december 2023      | Izvajalec | Signaco d.o.o. |
| Odg. proj. | Matej Virag        | Datoteka: |                |
| Risal      | Branko Tkavc       |           |                |
| E-pošta    | grafika@signaco.si |           |                |

|                 |                     |               |
|-----------------|---------------------|---------------|
|                 | 1350                | [mm]          |
| 250             |                     |               |
| Skupna površina | 1,70 m <sup>2</sup> | Odmik         |
| površina table  | 0,34 m <sup>2</sup> | Rob           |
|                 |                     | Zunanji radij |
| Širina          | 1350                |               |
| Višina          | 250                 |               |
| Višina teksta   | 80 / 56             |               |



Podjetje za proizvodnjo prometnih in  
neprometnih znakov ter obvestil d. o. o.  
Topole 51/a, 1234 Mengeš  
tel. +386 1 723 09 73, 74  
fax. + 386 1 723 09 75  
www.signaco.si  
e-mail: info@signaco.si





|             |                                |             |           |
|-------------|--------------------------------|-------------|-----------|
| Projekt     | TOS Laško, ureditev TOS 5. del |             |           |
| Lokacija    | v naselju                      | Štev. proj. | B179-2023 |
| Cesta, ods. | LC 200171                      | Tip folije  | RA 1      |
| Tip znaka   | 9601, 9602, 9502, 9501, 9504   |             |           |

|            |                    |           |                |
|------------|--------------------|-----------|----------------|
| Merilo     | 1:10               | Naročnik  | Občina Laško   |
|            | pripravil          |           |                |
| Datum      | december 2023      | Izvajalec | Signaco d.o.o. |
| Odg. proj. | Matej Virag        |           |                |
| Risal      | Branko Tkavc       | Datoteka: |                |
| E-pošta    | grafika@signaco.si |           |                |

|   |         |               |
|---|---------|---------------|
|   | 1350    | [mm]          |
| 250   |         |               |
| Skupna površina<br>1,70 m <sup>2</sup><br>površina table<br>0,34 m <sup>2</sup> |         | Odmik         |
|   |         | Rob           |
|   |         | Zunanji radij |
| Širina  | 1350    |               |
| Višina  | 250     |               |
| Višina teksta   | 80 / 56 |               |



Podjetje za proizvodnjo prometnih in neprometnih znakov ter obvestil d. o. o.

Topole 51/a, 1234 Mengeš  
tel. +386 1 723 09 73, 74  
fax. + 386 1 723 09 75  
www.signaco.si  
e-mail: info@signaco.si



|             |                                |             |           |
|-------------|--------------------------------|-------------|-----------|
| Projekt     | TOS Laško, ureditev TOS 5. del |             |           |
| Lokacija    | v naselju                      | Štev. proj. | B179-2023 |
| Cesta, ods. | LC 200171                      | Tip folije  | RA 1      |
| Tip znaka   | 9602, 9502, 9504               |             |           |

|            |                    |           |                |
|------------|--------------------|-----------|----------------|
| Merilo     | 1:10               | Naročnik  | Občina Laško   |
|            | pripravil potrdil  |           |                |
| Datum      | december 2023      | Izvajalec | Signaco d.o.o. |
| Odg. proj. | Matej Virag        | Datoteka: |                |
| Risal      | Branko Tkavc       |           |                |
| E-pošta    | grafika@signaco.si |           |                |

|               |         |      |
|---------------|---------|------|
|               |         | [mm] |
| Širina        | 1350    |      |
| Višina        | 250     |      |
| Višina teksta | 80 / 56 |      |



Podjetje za proizvodnjo prometnih in neprometnih znakov ter obvestil d. o. o.

Topole 51/a, 1234 Mengeš  
tel. +386 1 723 09 73, 74  
fax. + 386 1 723 09 75  
www.signaco.si  
e-mail: info@signaco.si

POSTAVITEV na obstoječo palično konstrukcijo,  
nadgrajeno s podlajski drogovi

Lokacija SPR-109



|            |                                |             |           |
|------------|--------------------------------|-------------|-----------|
| Projekt    | TOS Laško, ureditev TOS 5. del |             |           |
| Lokacija   | v naselju                      | Štev. proj. | B179-2023 |
| Cesta,ods. | LC 200171                      | Tip folije  | RA 1      |
| Tip znaka  | 9602, 9502, 9504               |             |           |

|            |                    |           |                |
|------------|--------------------|-----------|----------------|
| Merilo     | 1:10               | Naročnik  | Občina Laško   |
|            | pripravil          |           |                |
| Datum      | december 2023      | Izvajalec | Signaco d.o.o. |
| Odg. proj. | Matej Virag        |           |                |
| Risal      | Branko Tkavc       | Datoteka: |                |
| E-pošta    | grafika@signaco.si |           |                |

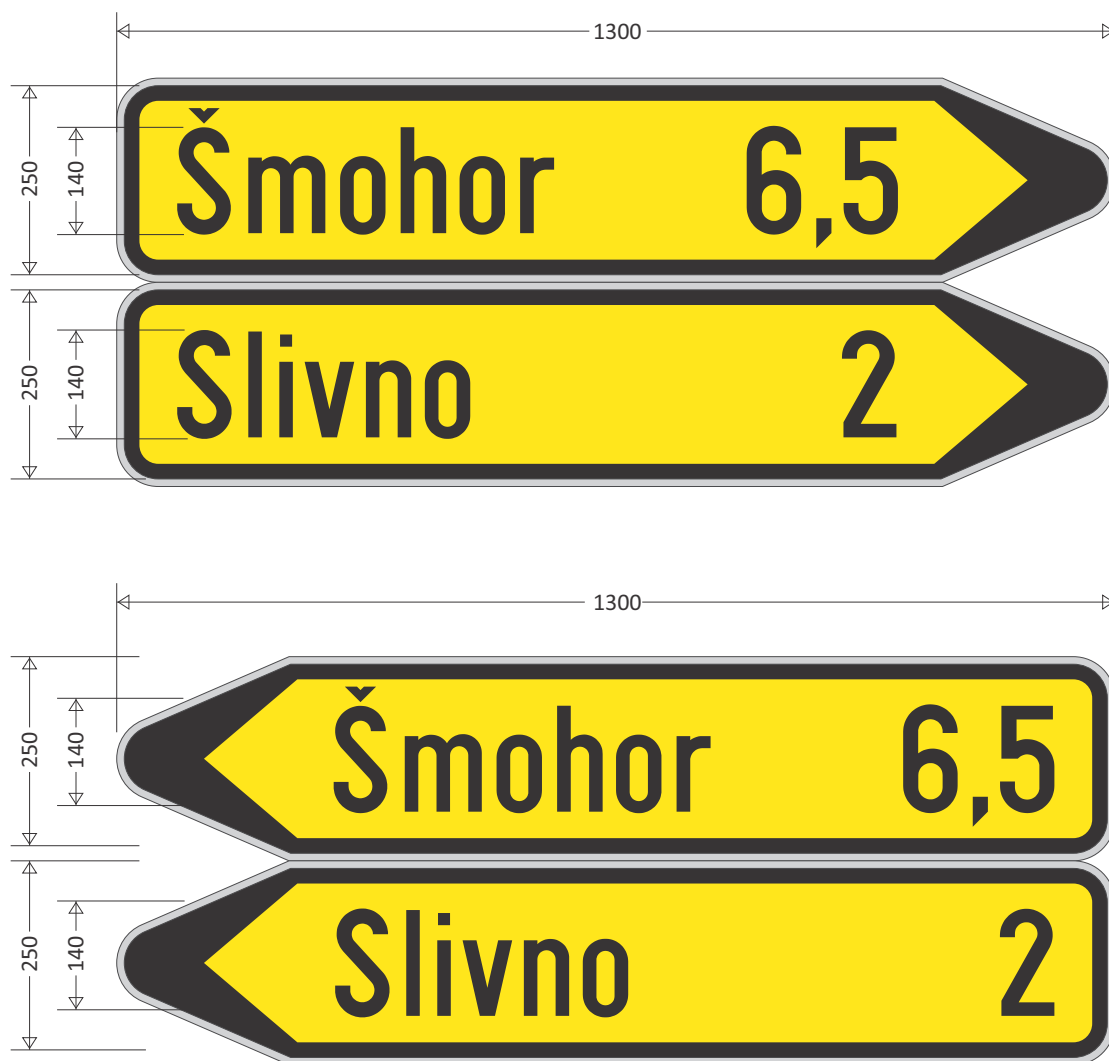
|               |   |                               |
|---------------|---|-------------------------------|
|               | 1350  | [mm]                          |
| 250           |   |                               |
|               | Skupna površina<br>1,36 m <sup>2</sup><br>površina table<br>0,34 m <sup>2</sup> | Odmik<br>Rob<br>Zunanji radij |
| Širina        | 1350  |                               |
| Višina        | 250   |                               |
| Višina teksta | 80 / 56   |                               |



Podjetje za proizvodnjo prometnih in  
neprometnih znakov ter obvestil d. o. o.

Topole 51/a, 1234 Mengeš  
tel. +386 1 723 09 73, 74  
fax. + 386 1 723 09 75  
www.signaco.si  
e-mail: info@signaco.si





|             |                                |             |           |
|-------------|--------------------------------|-------------|-----------|
| Projekt     | TOS Laško, ureditev TOS 5. del |             |           |
| Lokacija    | v naselju                      | Štev. proj. | B179-2023 |
| Cesta, ods. | LC 200171                      | Tip folije  | RA 1      |
| Tip znaka   | 3403                           |             |           |

|            |                    |
|------------|--------------------|
| Merilo     | 1:10               |
|            | pripravil potrdil  |
| Datum      | december 2023      |
| Odg. proj. | Matej Virag        |
| Risal      | Branko Tkavc       |
| E-pošta    | grafika@signaco.si |

|           |                |
|-----------|----------------|
| Naročnik  | Občina Laško   |
| Izvajalec | Signaco d.o.o. |
| Datoteka: |                |

|   |      |               |
|---|------|---------------|
|   | 1300 | [mm]          |
| 250   |      |               |
| Skupna površina 1,32 m <sup>2</sup><br>površina table 0,33 m <sup>2</sup> |      | Odmik         |
|   |      | Rob           |
|   |      | Zunanji radij |
| Širina  | 1300 |               |
| Višina  | 250  |               |
| Višina teksta   | 140  |               |



Podjetje za proizvodnjo prometnih in neprometnih znakov ter obvestil d. o. o.

Topole 51/a, 1234 Mengeš  
tel. +386 1 723 09 73, 74  
fax. + 386 1 723 09 75  
www.signaco.si  
e-mail: info@signaco.si



|             |                                |             |           |
|-------------|--------------------------------|-------------|-----------|
| Projekt     | TOS Laško, ureditev TOS 5. del |             |           |
| Lokacija    | v naselju                      | Štev. proj. | B179-2023 |
| Cesta, ods. | LC 200171                      | Tip folije  | RA 1      |
| Tip znaka   | 9601, 9602, 9502, 9501, 9504   |             |           |

|            |                    |           |                |
|------------|--------------------|-----------|----------------|
| Merilo     | 1:10               | Naročnik  | Občina Laško   |
|            | pripravil          |           |                |
| Datum      | december 2023      | Izvajalec | Signaco d.o.o. |
| Odg. proj. | Matej Virag        |           |                |
| Risal      | Branko Tkavc       | Datoteka: |                |
| E-pošta    | grafika@signaco.si |           |                |

|               |   |                               |
|---------------|---|-------------------------------|
|               | 1350  | [mm]                          |
| 250           | Skupna površina<br>1,36 m <sup>2</sup><br>površina table<br>0,34 m <sup>2</sup> | Odmik<br>Rob<br>Zunanji radij |
| Širina        | 1350  |                               |
| Višina        | 250   |                               |
| Višina teksta | 80 / 56   |                               |



Podjetje za proizvodnjo prometnih in neprometnih znakov ter obvestil d. o. o.

Topole 51/a, 1234 Mengeš  
tel. +386 1 723 09 73, 74  
fax. + 386 1 723 09 75  
www.signaco.si  
e-mail: info@signaco.si



|             |                                |             |           |
|-------------|--------------------------------|-------------|-----------|
| Projekt     | TOS Laško, ureditev TOS 5. del |             |           |
| Lokacija    | v naselju                      | Štev. proj. | B179-2023 |
| Cesta, ods. | LC 200171                      | Tip folije  | RA 1      |
| Tip znaka   | 9601, 9602, 9502, 9501, 9504   |             |           |

|            |                    |           |                |
|------------|--------------------|-----------|----------------|
| Merilo     | 1:10               | Naročnik  | Občina Laško   |
|            | pripravil          |           |                |
|            | potrdil            |           |                |
| Datum      | december 2023      | Izvajalec | Signaco d.o.o. |
| Odg. proj. | Matej Virag        | Datoteka: |                |
| Risal      | Branko Tkavc       |           |                |
| E-pošta    | grafika@signaco.si |           |                |

|   |         |               |
|---|---------|---------------|
|   | 1350    | [mm]          |
| 250   |         |               |
| Skupna površina<br>$1,36 \text{ m}^2$<br>površina table<br>$0,34 \text{ m}^2$ |         | Odmik         |
|   |         | Rob           |
|   |         | Zunanji radij |
| Širina  | 1350    |               |
| Višina  | 250     |               |
| Višina teksta   | 80 / 56 |               |



Podjetje za proizvodnjo prometnih in  
neprometnih znakov ter obvestil d. o. o.

Topole 51/a, 1234 Mengeš  
tel. +386 1 723 09 73, 74  
fax. + 386 1 723 09 75  
www.signaco.si  
e-mail: info@signaco.si





|             |                                |             |           |
|-------------|--------------------------------|-------------|-----------|
| Projekt     | TOS Laško, ureditev TOS 5. del |             |           |
| Lokacija    | v naselju                      | Štev. proj. | B179-2023 |
| Cesta, ods. | LC 200141                      | Tip folije  | RA 1      |
| Tip znaka   | 9601, 9602, 9502               |             |           |

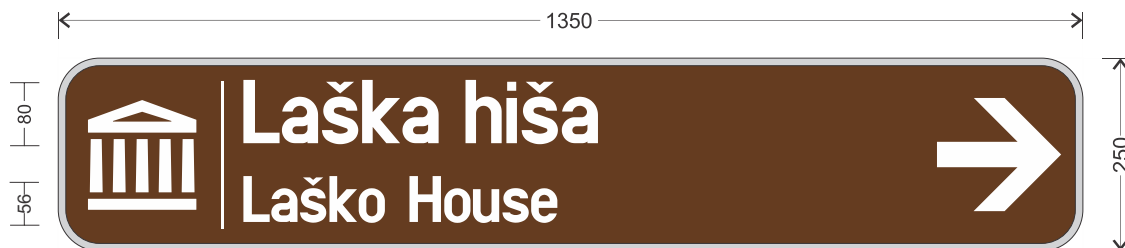
|             |                    |           |                |
|-------------|--------------------|-----------|----------------|
| Merilo      | 1:10               | Naročnik  | Občina Laško   |
|             | pripravil          |           |                |
| Datum       | december 2023      | Izvajalec | Signaco d.o.o. |
| Odgo. proj. | Matej Virag        | Datoteka: |                |
| Risal       | Branko Tkavc       |           |                |
| E-pošta     | grafika@signaco.si |           |                |

|               |   |                               |
|---------------|---|-------------------------------|
| 1350          |   | [mm]                          |
| 250           | Skupna površina<br>1,36 m <sup>2</sup><br>površina table<br>0,34 m <sup>2</sup> | Odmik<br>Rob<br>Zunanji radij |
| Širina        | 1350  |                               |
| Višina        | 250   |                               |
| Višina teksta | 80 / 56   |                               |



Podjetje za proizvodnjo prometnih in neprometnih znakov ter obvestil d. o. o.

Topole 51/a, 1234 Mengeš  
tel. +386 1 723 09 73, 74  
fax. + 386 1 723 09 75  
www.signaco.si  
e-mail: info@signaco.si



|             |                                |             |           |
|-------------|--------------------------------|-------------|-----------|
| Projekt     | TOS Laško, ureditev TOS 5. del |             |           |
| Lokacija    | v naselju                      | Štev. proj. | B179-2023 |
| Cesta, ods. | LC 200141                      | Tip folije  | RA 1      |
| Tip znaka   | 9502                           |             |           |

|            |                    |           |                |
|------------|--------------------|-----------|----------------|
| Merilo     | 1:10               | Naročnik  | Občina Laško   |
|            | pripravil          |           |                |
|            | potrdil            |           |                |
| Datum      | december 2023      | Izvajalec | Signaco d.o.o. |
| Odg. proj. | Matej Virag        |           |                |
| Risal      | Branko Tkavc       | Datoteka: |                |
| E-pošta    | grafika@signaco.si |           |                |

|   |         |               |
|---|---------|---------------|
|   | 1350    | [mm]          |
| 250   |         |               |
| Skupna površina<br>0,34 m <sup>2</sup><br>površina table<br>0,34 m <sup>2</sup> |         | Odmik         |
|   |         | Rob           |
|   |         | Zunanji radij |
| Širina  | 1350    |               |
| Višina  | 250     |               |
| Višina teksta   | 80 / 56 |               |



Podjetje za proizvodnjo prometnih in  
neprometnih znakov ter obvestil d. o. o.

Topole 51/a, 1234 Mengeš  
tel. +386 1 723 09 73, 74  
fax. + 386 1 723 09 75  
www.signaco.si  
e-mail: info@signaco.si



|            |                                |             |           |
|------------|--------------------------------|-------------|-----------|
| Projekt    | TOS Laško, ureditev TOS 5. del |             |           |
| Lokacija   | v naselju                      | Štev. proj. | B179-2023 |
| Cesta,ods. | LC 200141                      | Tip folije  | RA 1      |
| Tip znaka  | 9601, 9602, 9502               |             |           |
| Merilo     | 1:10                           |             |           |
|            | pripravil                      | potrdil     |           |
| Datum      | december 2023                  |             |           |
| Odg. proj. | Matej Virag                    |             |           |
| Risal      | Branko Tkavc                   |             |           |
| E-pošta    | grafika@signaco.si             |             |           |
| Naročnik   | Občina Laško                   |             |           |
| Izvajalec  | Signaco d.o.o.                 |             |           |
| Datoteka:  |                                |             |           |

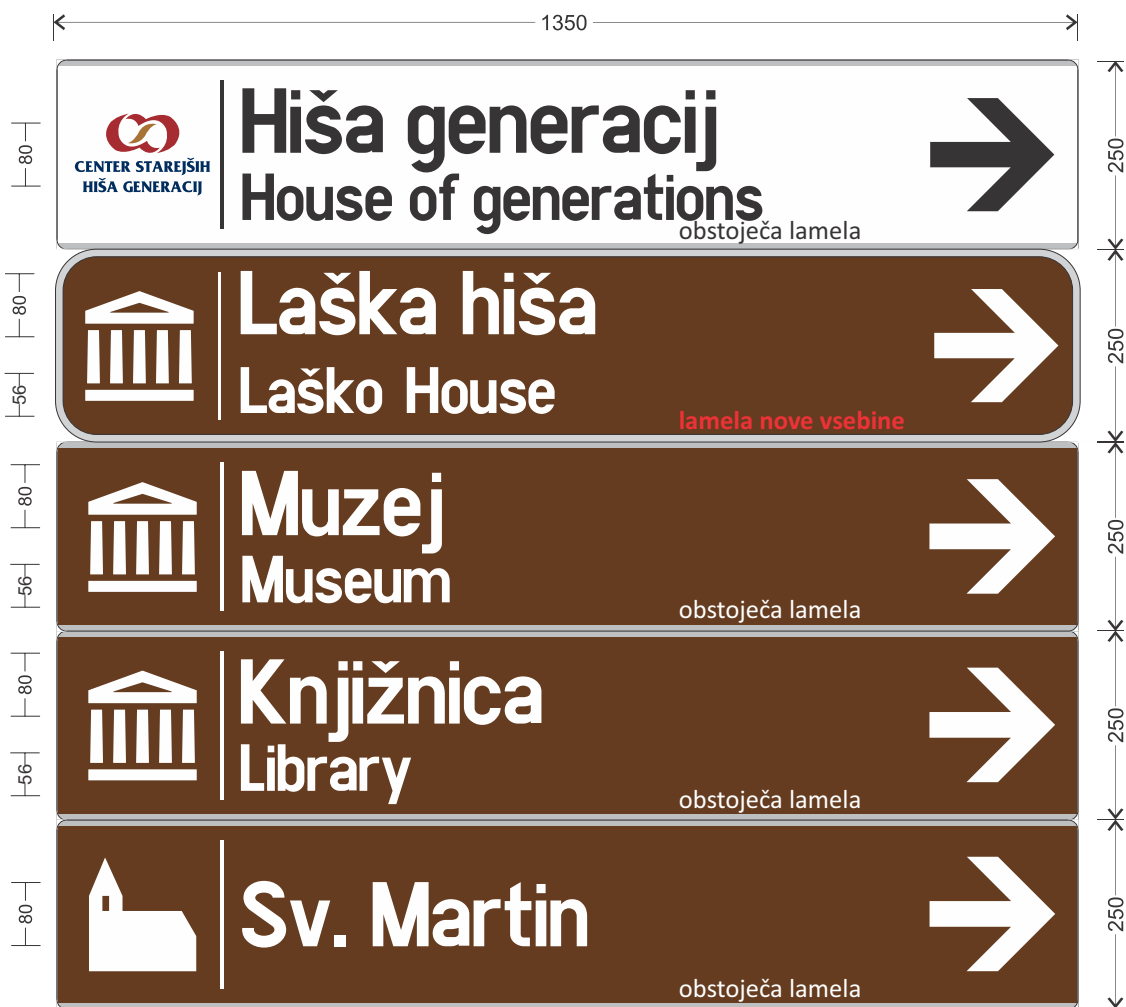
|               |   |      |
|---------------|---|------|
| 1350          |   | [mm] |
| 250           | Skupna površina<br>2,72 m <sup>2</sup><br>površina table<br>0,34 m <sup>2</sup> |      |
|               | Odmik   | Rob  |
|               | Zunanji radij   |      |
| Širina        | 1350  |      |
| Višina        | 250   |      |
| Višina teksta | 80 / 56   |      |

**signaco**

Podjetje za proizvodnjo prometnih in neprometnih znakov ter obvestil d. o. o.

Topole 51/a, 1234 Mengeš  
tel. +386 1 723 09 73, 74  
fax. + 386 1 723 09 75  
www.signaco.si  
e-mail: info@signaco.si





|             |                                |             |           |
|-------------|--------------------------------|-------------|-----------|
| Projekt     | TOS Laško, ureditev TOS 5. del |             |           |
| Lokacija    | v naselju                      | Štev. proj. | B179-2023 |
| Cesta, ods. | JP 702061                      | Tip folije  | RA 1      |
| Tip znaka   | 9602, 9502                     |             |           |

|            |                    |           |                |
|------------|--------------------|-----------|----------------|
| Merilo     | 1:10               | Naročnik  | Občina Laško   |
|            | pripravil          |           |                |
| Datum      | december 2023      | Izvajalec | Signaco d.o.o. |
| Odg. proj. | Matej Virag        |           |                |
| Risal      | Branko Tkavc       | Datoteka: |                |
| E-pošta    | grafika@signaco.si |           |                |

|                 |                     |               |
|-----------------|---------------------|---------------|
|                 | 1350                | [mm]          |
| 250             |                     |               |
| Skupna površina | 1,70 m <sup>2</sup> | Odmik         |
| površina table  | 0,34 m <sup>2</sup> | Rob           |
|                 |                     | Zunanji radij |
| Širina          | 1350                |               |
| Višina          | 250                 |               |
| Višina teksta   | 80 / 56             |               |



Podjetje za proizvodnjo prometnih in  
neprometnih znakov ter obvestil d. o. o.  
Topole 51/a, 1234 Mengeš  
tel. +386 1 723 09 73, 74  
fax. + 386 1 723 09 75  
www.signaco.si  
e-mail: info@signaco.si



|             |                                |             |           |
|-------------|--------------------------------|-------------|-----------|
| Projekt     | TOS Laško, ureditev TOS 5. del |             |           |
| Lokacija    | v naselju                      | Štev. proj. | B179-2023 |
| Cesta, ods. | JP 702061                      | Tip folije  | RA 1      |
| Tip znaka   | 9502                           |             |           |

|            |                    |           |                |
|------------|--------------------|-----------|----------------|
| Merilo     | 1:10               | Naročnik  | Občina Laško   |
|            | pripravil          |           |                |
|            | potrdil            |           |                |
| Datum      | december 2023      | Izvajalec | Signaco d.o.o. |
| Odg. proj. | Matej Virag        |           |                |
| Risal      | Branko Tkavc       | Datoteka: |                |
| E-pošta    | grafika@signaco.si |           |                |

|   |         |               |
|---|---------|---------------|
|   | 1000    | [mm]          |
| 250   |         |               |
| Skupna površina<br>0,25 m <sup>2</sup><br>površina table<br>0,25 m <sup>2</sup> |         | Odmik         |
|   |         | Rob           |
|   |         | Zunanji radij |
| Širina  | 1000    |               |
| Višina  | 250     |               |
| Višina teksta   | 80 / 56 |               |



Podjetje za proizvodnjo prometnih in  
neprometnih znakov ter obvestil d. o. o.

Topole 51/a, 1234 Mengeš  
tel. +386 1 723 09 73, 74  
fax. + 386 1 723 09 75  
www.signaco.si  
e-mail: info@signaco.si

POSTAVITEV na hrbtno stran  
obstoječega droga prometnih znakov

Lokacija LŠK-214



|             |                                |             |           |
|-------------|--------------------------------|-------------|-----------|
| Projekt     | TOS Laško, ureditev TOS 5. del |             |           |
| Lokacija    | v naselju                      | Štev. proj. | B179-2023 |
| Cesta, ods. | JP 702162                      | Tip folije  | RA 1      |
| Tip znaka   | 9502                           |             |           |

|            |                    |           |                |
|------------|--------------------|-----------|----------------|
| Merilo     | 1:10               | Naročnik  | Občina Laško   |
|            | pripravil          |           |                |
|            | potrdil            |           |                |
| Datum      | december 2023      | Izvajalec | Signaco d.o.o. |
| Odg. proj. | Matej Virag        |           |                |
| Risal      | Branko Tkavc       | Datoteka: |                |
| E-pošta    | grafika@signaco.si |           |                |

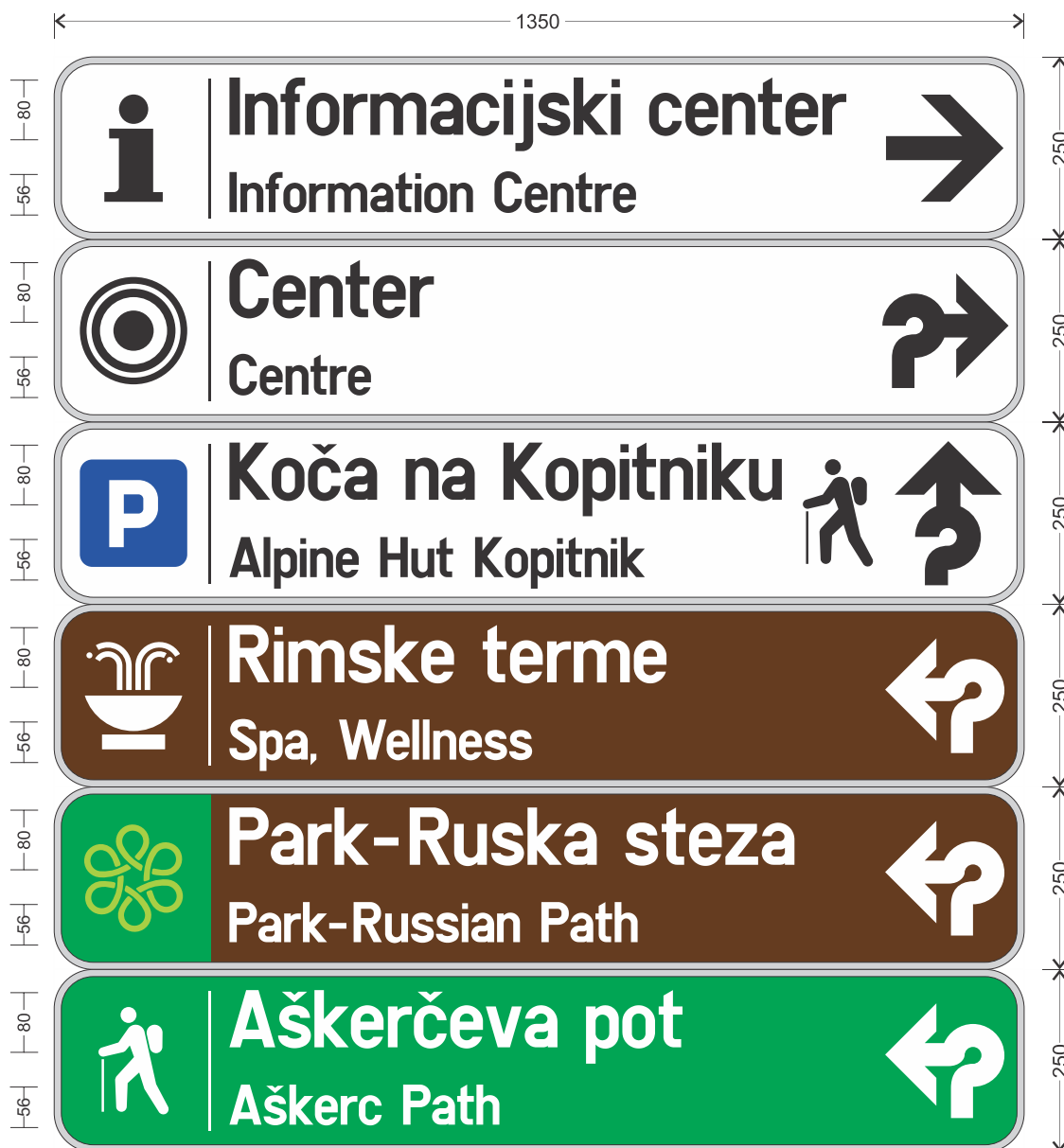
|                 |                     |      |
|-----------------|---------------------|------|
|                 | 1000                | [mm] |
| 250             |                     |      |
| Skupna površina | 0,25 m <sup>2</sup> |      |
| površina table  | 0,25 m <sup>2</sup> |      |
|                 | Odmik               |      |
|                 | Rob                 |      |
|                 | Zunanji radij       |      |
| Širina          | 1000                |      |
| Višina          | 250                 |      |
| Višina teksta   | 80 / 56             |      |



Podjetje za proizvodnjo prometnih in  
neprometnih znakov ter obvestil d. o. o.

Topole 51/a, 1234 Mengeš  
tel. +386 1 723 09 73, 74  
fax. + 386 1 723 09 75  
www.signaco.si  
e-mail: info@signaco.si





|             |                                |             |           |
|-------------|--------------------------------|-------------|-----------|
| Projekt     | TOS Laško, ureditev TOS 5. del |             |           |
| Lokacija    | v naselju                      | Štev. proj. | B179-2023 |
| Cesta, ods. | JP 702401                      | Tip folije  | RA 1      |
| Tip znaka   | 9602, 9502, 9501               |             |           |

|            |                    |           |                |
|------------|--------------------|-----------|----------------|
| Merilo     | 1:10               | Naročnik  | Občina Laško   |
|            | pripravil          |           |                |
| Datum      | december 2023      | Izvajalec | Signaco d.o.o. |
| Odg. proj. | Matej Virag        |           |                |
| Risal      | Branko Tkavc       | Datoteka: |                |
| E-pošta    | grafika@signaco.si |           |                |

|                 |                     |               |
|-----------------|---------------------|---------------|
|                 | 1350                | [mm]          |
| 250             |                     |               |
| Skupna površina | 2,04m <sup>2</sup>  | Odmik         |
| površina table  | 0,34 m <sup>2</sup> | Rob           |
|                 |                     | Zunanji radij |
| Širina          | 1350                |               |
| Višina          | 250                 |               |
| Višina teksta   | 80 / 56             |               |

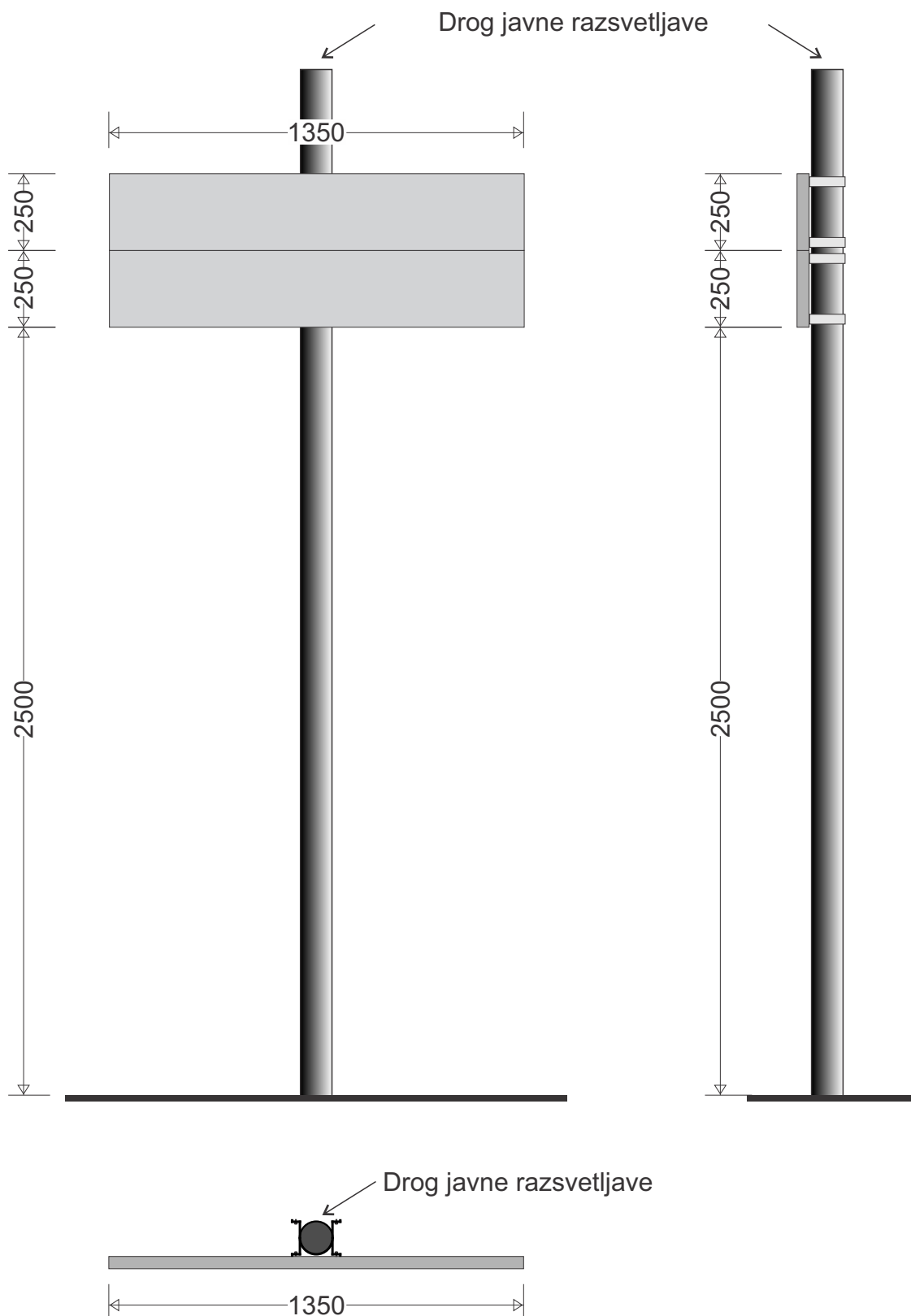


Podjetje za proizvodnjo prometnih in neprometnih znakov ter obvestil d. o. o.

Topole 51/a, 1234 Mengeš  
tel. +386 1 723 09 73, 74  
fax. + 386 1 723 09 75  
www.signaco.si  
e-mail: info@signaco.si

# POSTAVITEV na drog JR

Lokaciji LŠK-101  
LŠK-102



|             |                                |             |           |
|-------------|--------------------------------|-------------|-----------|
| Projekt     | TOS Laško, Ureditev TOS 5. del |             |           |
| Risba       | načrt konstrukcije             | Štev. proj. | B179-2023 |
| Cesta, ods. | glej lokacijske liste          | Tip folije  | RA 1      |
| Tip znaka   | 9500, 9600                     |             |           |

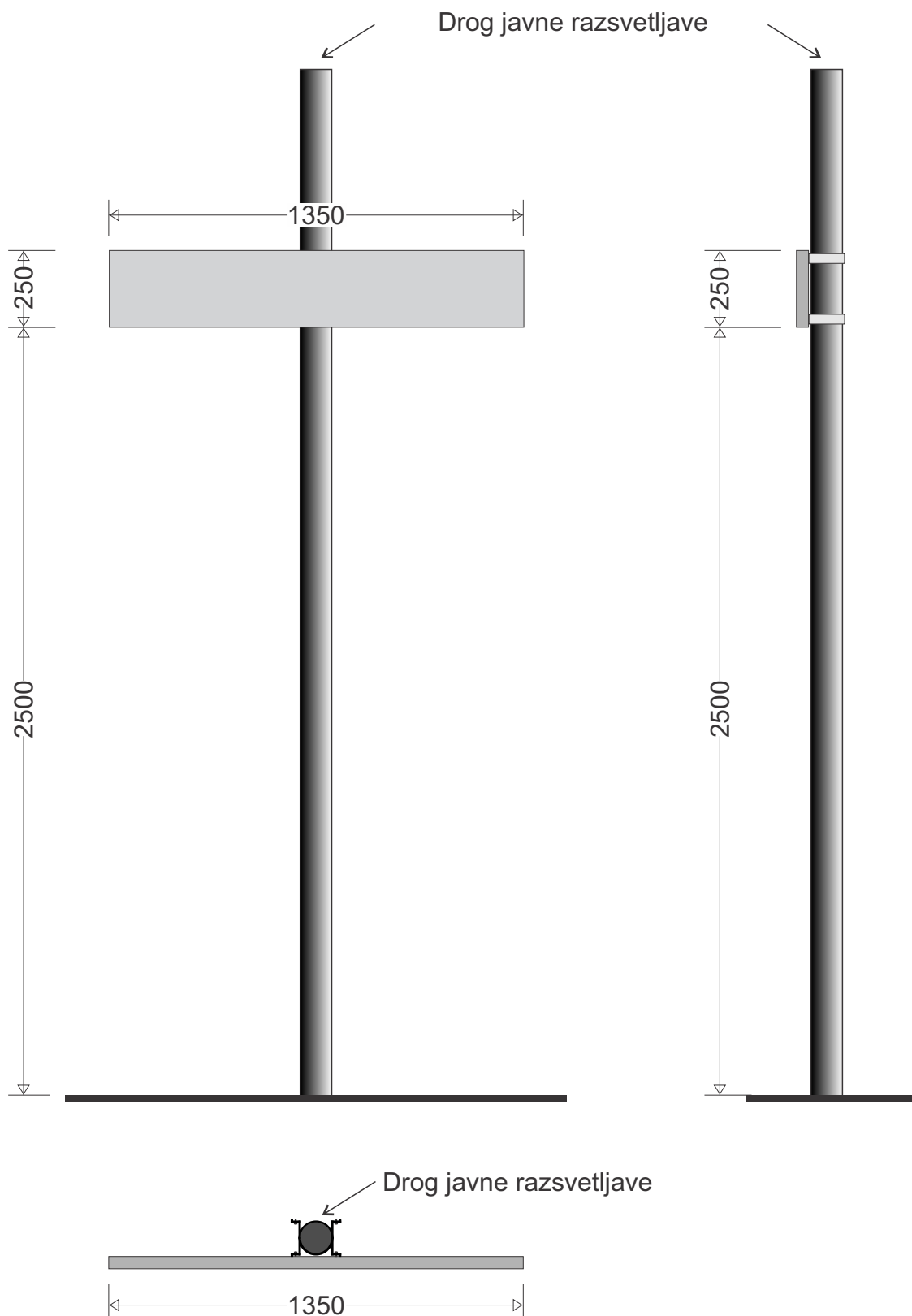
|             |                    |         |
|-------------|--------------------|---------|
| Merilo      | 1:20               |         |
|             | pripravil          | potrdil |
| Datum       | december 2023      |         |
| Odgo. proj. | Matej Virag        |         |
| Risal       | Branko Tkavc       |         |
| E-pošta     | grafika@signaco.si |         |

|           |                |
|-----------|----------------|
| Naročnik  | Občina Laško   |
| Izvajalec | Signaco d.o.o. |
| Datoteka: |                |

|               |         |
|---------------|---------|
|               |         |
| Širina        | 1350    |
| Višina        | 250     |
| Višina teksta | 80 / 56 |

**signaco**

Podjetje za proizvodnjo prometnih in  
neprometnih znakov ter obvestil d. o. o.  
Topole 51/a, 1234 Mengeš  
tel. +386 1 723 09 73, 74  
fax. + 386 1 723 09 75  
www.signaco.si  
e-mail: info@signaco.si



|             |                                |             |           |
|-------------|--------------------------------|-------------|-----------|
| Projekt     | TOS Laško, Ureditev TOS 5. del |             |           |
| Risba       | načrt konstrukcije             | Štev. proj. | B179-2023 |
| Cesta, ods. | glej lokacijske liste          | Tip folije  | RA 1      |
| Tip znaka   | 9500, 9600                     |             |           |

|             |                    |         |
|-------------|--------------------|---------|
| Merilo      | 1:20               |         |
|             | pripravil          | potrdil |
| Datum       | december 2023      |         |
| Odgo. proj. | Matej Virag        |         |
| Risal       | Branko Tkavc       |         |
| E-pošta     | grafika@signaco.si |         |

|           |                |
|-----------|----------------|
| Naročnik  | Občina Laško   |
| Izvajalec | Signaco d.o.o. |
| Datoteka: |                |

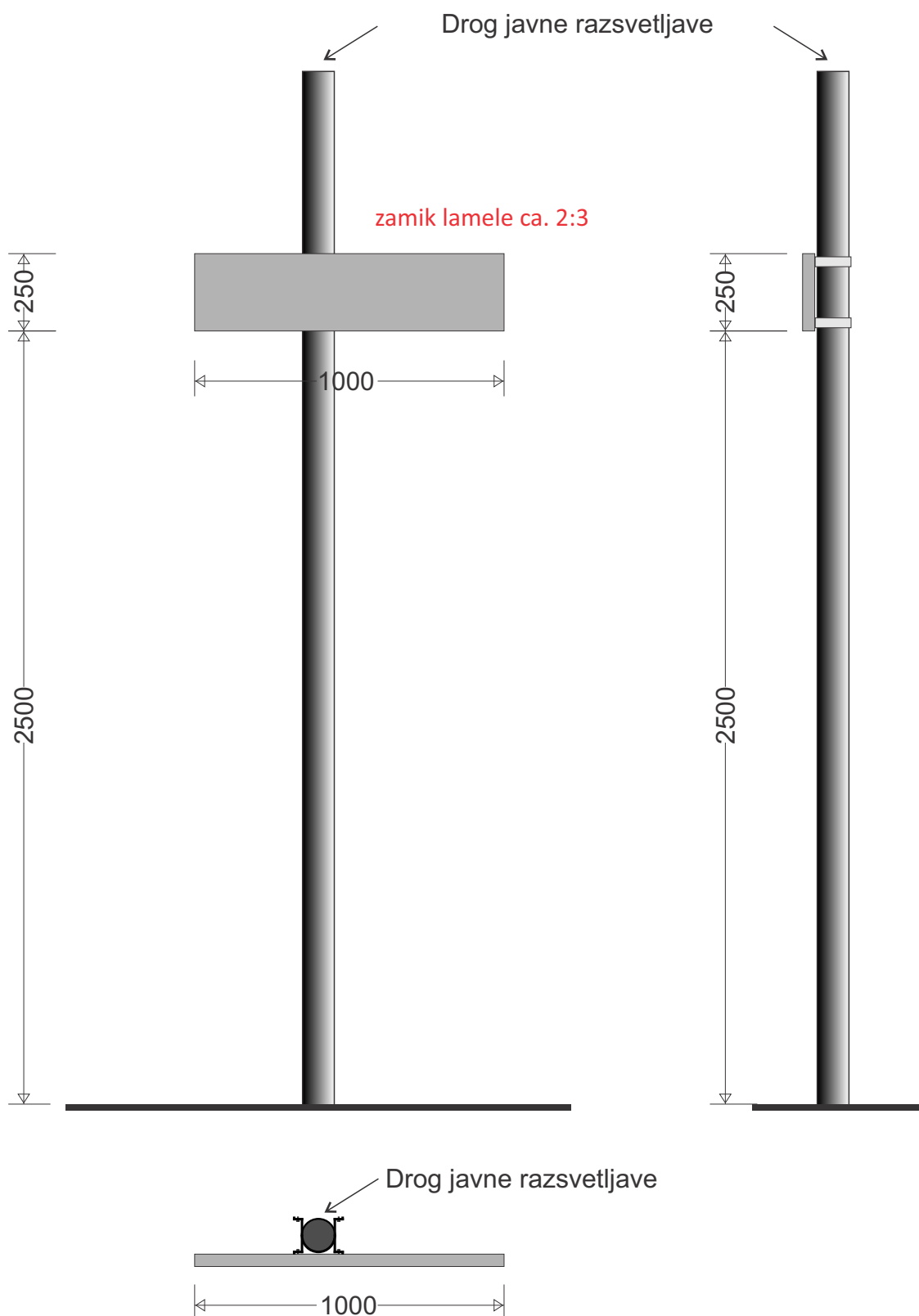
|               |         |      |
|---------------|---------|------|
|               |         | [mm] |
| Širina        | 1350    |      |
| Višina        | 250     |      |
| Višina teksta | 80 / 56 |      |



Podjetje za proizvodnjo prometnih in  
neprometnih znakov ter obvestil d. o. o.

Topole 51/a, 1234 Mengeš  
tel. +386 1 723 09 73, 74  
fax. + 386 1 723 09 75  
www.signaco.si  
e-mail: info@signaco.si





|             |                                |             |           |
|-------------|--------------------------------|-------------|-----------|
| Projekt     | TOS Laško, Ureditev TOS 5. del |             |           |
| Risba       | načrt konstrukcije             | Štev. proj. | B179-2023 |
| Cesta, ods. | glej lokacijske liste          | Tip folije  | RA 1      |
| Tip znaka   | 9500, 9600                     |             |           |

|            |                    |         |
|------------|--------------------|---------|
| Merilo     | 1:20               |         |
|            | pripravil          | potrdil |
| Datum      | december 2023      |         |
| Odg. proj. | Matej Virag        |         |
| Risal      | Branko Tkavc       |         |
| E-pošta    | grafika@signaco.si |         |

|           |                |
|-----------|----------------|
| Naročnik  | Občina Laško   |
| Izvajalec | Signaco d.o.o. |
| Datoteka: |                |

|   |         |               |
|---|---------|---------------|
| 1000  |         | [mm]          |
| 250   | 1000    |               |
| Skupna površina<br>0,25 m <sup>2</sup><br>površina table<br>0,25 m <sup>2</sup> |         | Odmik         |
|   |         | Rob           |
|   |         | Zunanji radij |
| Širina  | 1000    |               |
| Višina  | 250     |               |
| Višina teksta   | 80 / 56 |               |

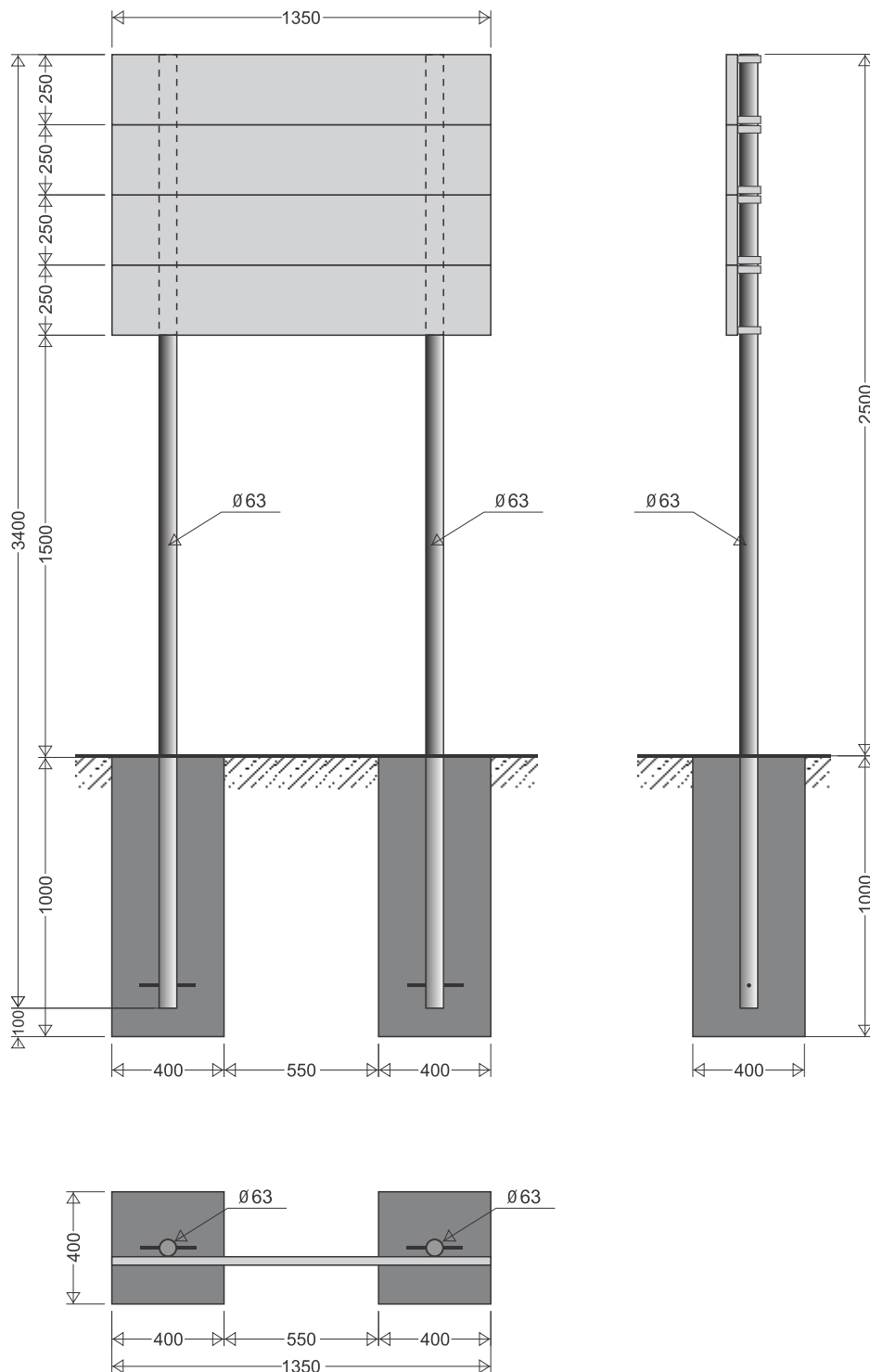


Podjetje za proizvodnjo prometnih in  
neprometnih znakov ter obvestil d. o. o.

Topole 51/a, 1234 Mengeš  
tel. +386 1 723 09 73, 74  
fax. + 386 1 723 09 75  
www.signaco.si  
e-mail: info@signaco.si

POSTAVITEV na obstoječo palično konstrukcijo,  
podaljšati drogove s podaljški drogov

Lokacija SPR-109



|             |                                |             |           |
|-------------|--------------------------------|-------------|-----------|
| Projekt     | TOS Laško, Ureditev TOS 5. del |             |           |
| Risba       | načrt konstrukcije             | Štev. proj. | B179-2023 |
| Cesta, ods. | glej lokacijske liste          | Tip folije  | RA 1      |
| Tip znaka   | 9500, 9600                     |             |           |

|            |                    |
|------------|--------------------|
| Merilo     | 1:25               |
|            | pripravil potrdil  |
| Datum      | december 2023      |
| Odg. proj. | Matej Virag        |
| Risal      | Branko Tkavc       |
| E-pošta    | grafika@signaco.si |

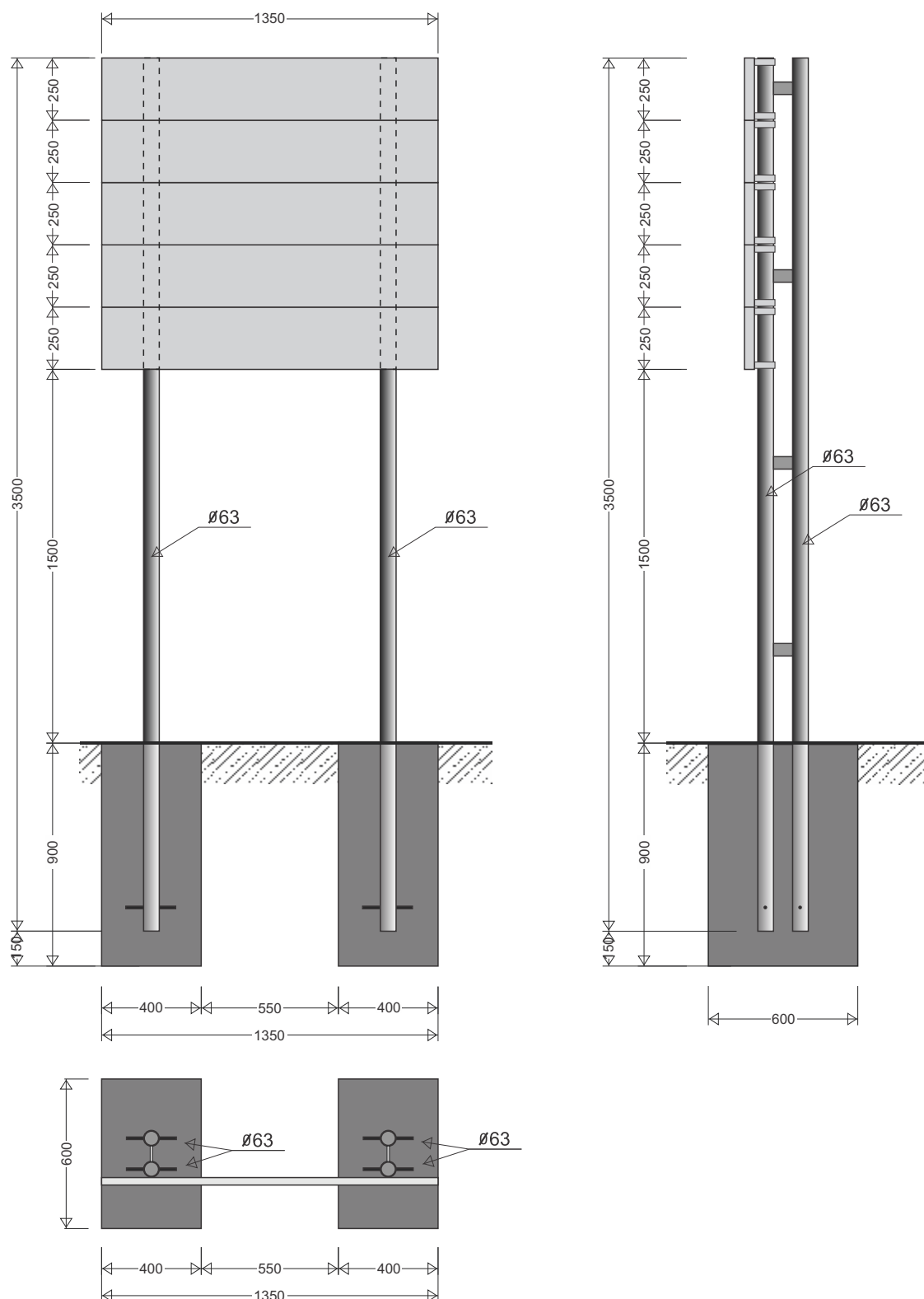
|           |                |
|-----------|----------------|
| Naročnik  | Občina Laško   |
| Izvajalec | Signaco d.o.o. |
| Datoteka: |                |

|   |               |      |
|---|---------------|------|
|   | 1350          | [mm] |
| 250   |               |      |
| <div> <div>Skupna površina<br/>1,37 m<sup>2</sup></div> <div>površina table<br/>0,34 m<sup>2</sup></div> </div> |               |      |
|   | Odmik         | Rob  |
|   | Zunanji radij |      |
| Širina  | 1350          |      |
| Višina  | 250           |      |
| Višina teksta   | 80 / 56       |      |

**signaco**

Podjetje za proizvodnjo prometnih in  
neprometnih znakov ter obvestil d. o. o.

Topole 51/a, 1234 Mengeš  
tel. +386 1 723 09 73, 74  
fax. + 386 1 723 09 75  
www.signaco.si  
e-mail: info@signaco.si



|             |                                |             |           |
|-------------|--------------------------------|-------------|-----------|
| Projekt     | TOS Laško, Ureditev TOS 5. del |             |           |
| Risba       | načrt konstrukcije             | Štev. proj. | B179-2023 |
| Cesta, ods. | glej lokacijske liste          | Tip folije  | RA 1      |
| Tip znaka   | 9500, 9600                     |             |           |

|            |                    |
|------------|--------------------|
| Merilo     | 1:25               |
|            | pripravil potrdil  |
| Datum      | december 2023      |
| Odg. proj. | Matej Virag        |
| Risal      | Branko Tkavc       |
| E-pošta    | grafika@signaco.si |

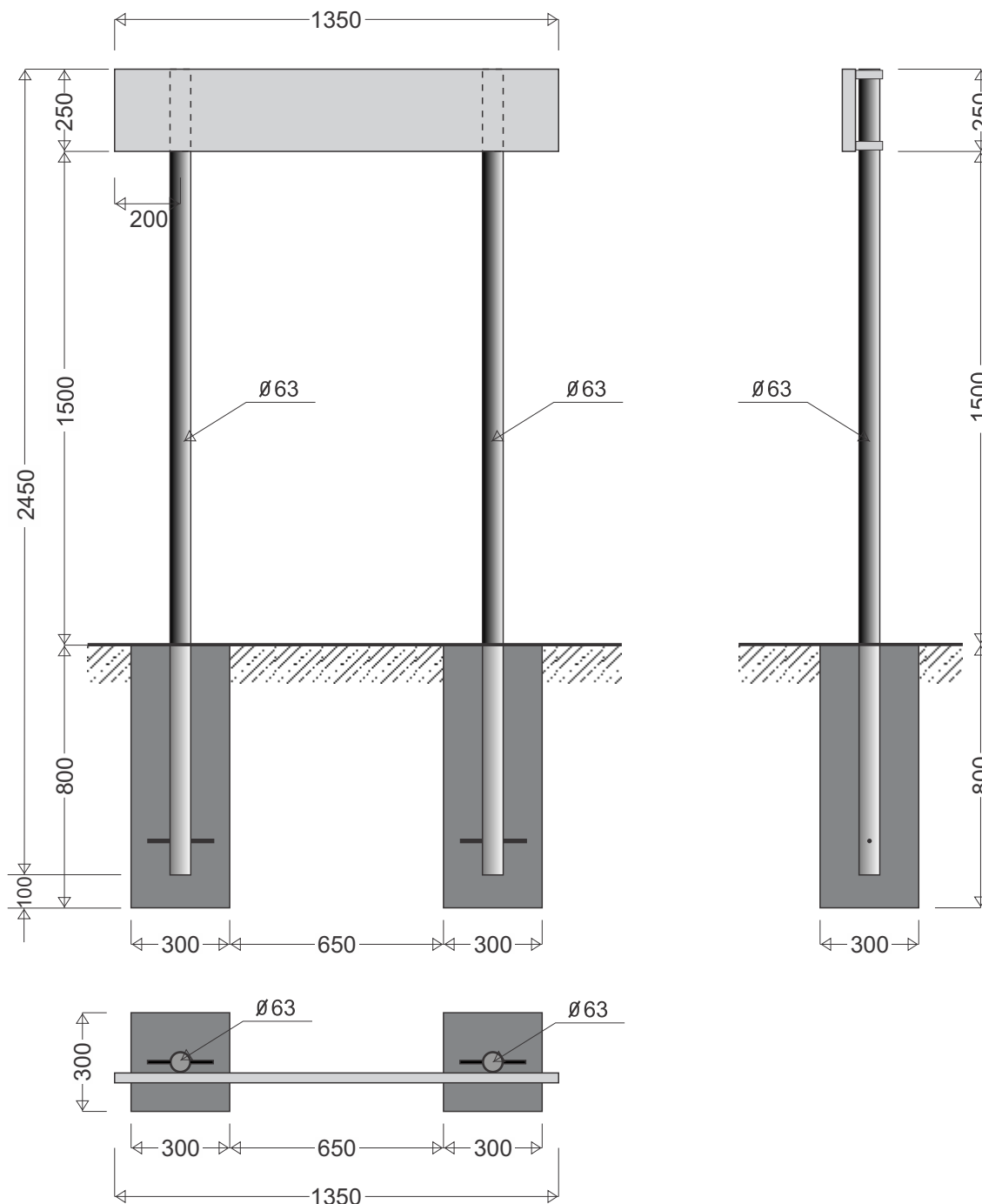
|           |                |
|-----------|----------------|
| Naročnik  | Občina Laško   |
| Izvajalec | Signaco d.o.o. |
| Datoteka: |                |

|               |   |      |
|---------------|---|------|
|               | 1350  | [mm] |
| 250           |   |      |
|               | Skupna površina<br>1,71 m <sup>2</sup><br>površina table<br>0,34 m <sup>2</sup> |      |
|               | Odmik   |      |
|               | Rob   |      |
|               | Zunanji radij   |      |
| Širina        | 1350  |      |
| Višina        | 250   |      |
| Višina teksta | 80 / 56   |      |



Podjetje za proizvodnjo prometnih in neprometnih znakov ter obvestil d. o. o.

Topole 51/a, 1234 Mengeš  
tel. +386 1 723 09 73, 74  
fax. + 386 1 723 09 75  
www.signaco.si  
e-mail: info@signaco.si



|             |                                |             |           |
|-------------|--------------------------------|-------------|-----------|
| Projekt     | TOS Laško, Ureditev TOS 5. del |             |           |
| Risba       | načrt konstrukcije             | Štev. proj. | B179-2023 |
| Cesta, ods. | glej lokacijske liste          | Tip folije  | RA 1      |
| Tip znaka   | 9500, 9600                     |             |           |

|            |                    |         |
|------------|--------------------|---------|
| Merilo     | 1:20               |         |
|            | pripravil          | potrdil |
| Datum      | december 2023      |         |
| Odg. proj. | Matej Virag        |         |
| Risal      | Branko Tkavc       |         |
| E-pošta    | grafika@signaco.si |         |

|           |                |
|-----------|----------------|
| Naročnik  | Občina Laško   |
| Izvajalec | Signaco d.o.o. |
| Datoteka: |                |

|               |                     |               |
|---------------|---------------------|---------------|
| 1350          |                     | [mm]          |
| 250           | Skupna površina     | Odmik         |
|               | 0,34 m <sup>2</sup> | Rob           |
|               | površina table      | Zunanji radij |
|               | 0,34 m <sup>2</sup> |               |
| Širina        | 1350                |               |
| Višina        | 250                 |               |
| Višina teksta | 80 / 56             |               |



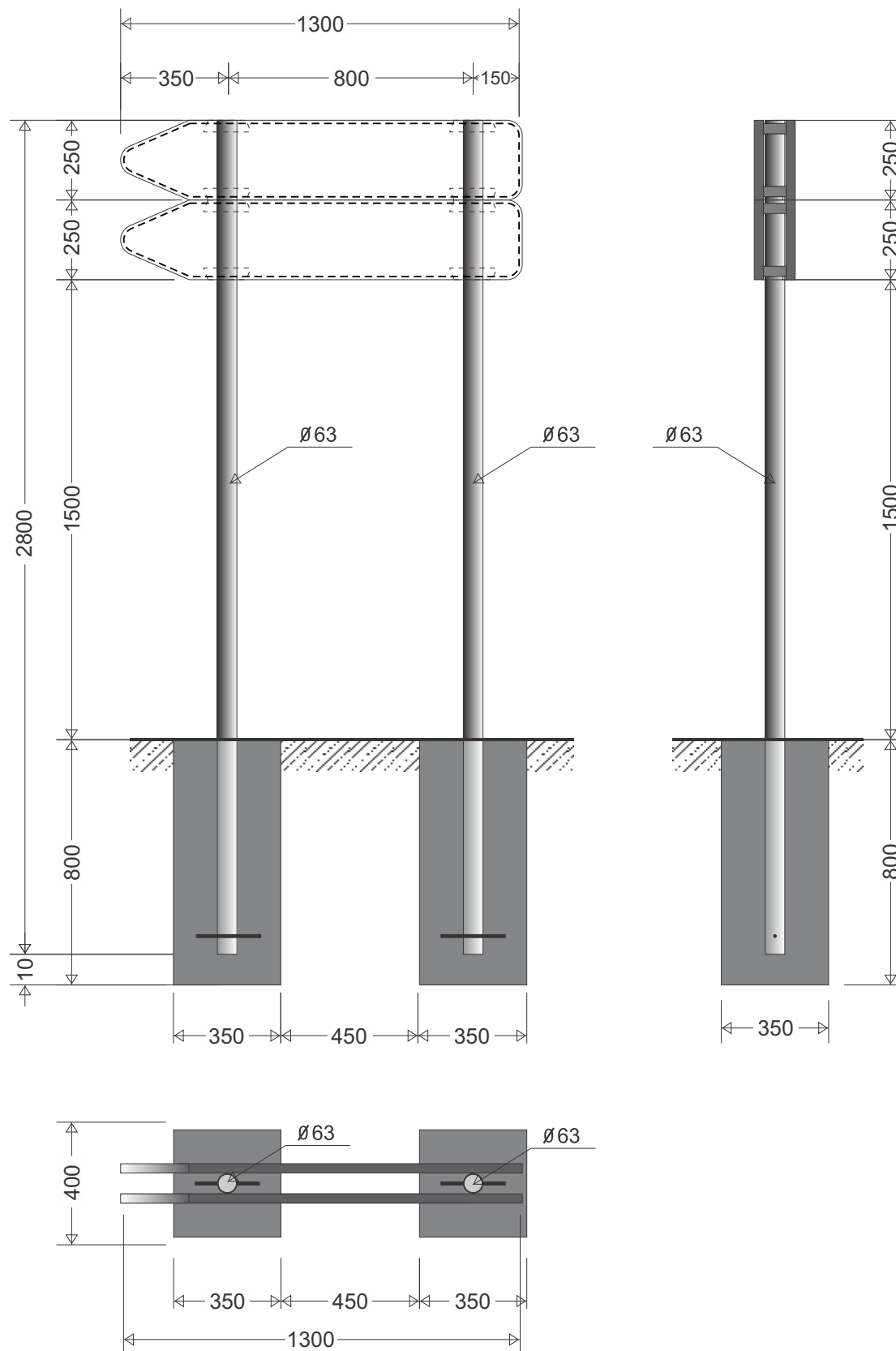
Podjetje za proizvodnjo prometnih in neprometnih znakov ter obvestil d. o. o.

Topole 51/a, 1234 Mengeš  
tel. +386 1 723 09 73, 74  
fax. + 386 1 723 09 75  
www.signaco.si  
e-mail: info@signaco.si



# POSTAVITEV na palično konstrukcijo - dvostransko

Lokacija PZ-1+2



|             |                                |             |           |
|-------------|--------------------------------|-------------|-----------|
| Projekt     | TOS Laško, Ureditev TOS 5. del |             |           |
| Risba       | načrt konstrukcije             | Štev. proj. | B179-2023 |
| Cesta, ods. | glej lokacijske liste          | Tip folije  | RA 1      |
| Tip znaka   | 3403                           |             |           |

|            |                    |
|------------|--------------------|
| Merilo     | 1:20               |
|            | pripravil potrdil  |
| Datum      | december 2023      |
| Odg. proj. | Matej Virag        |
| Risal      | Branko Tkavc       |
| E-pošta    | grafika@signaco.si |

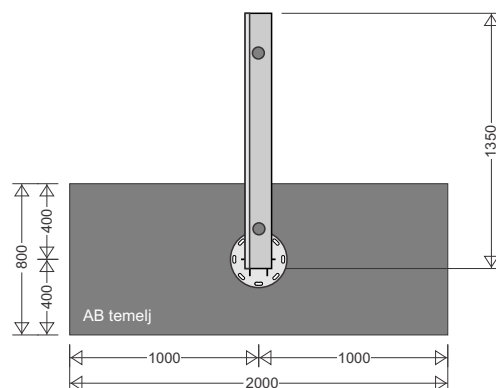
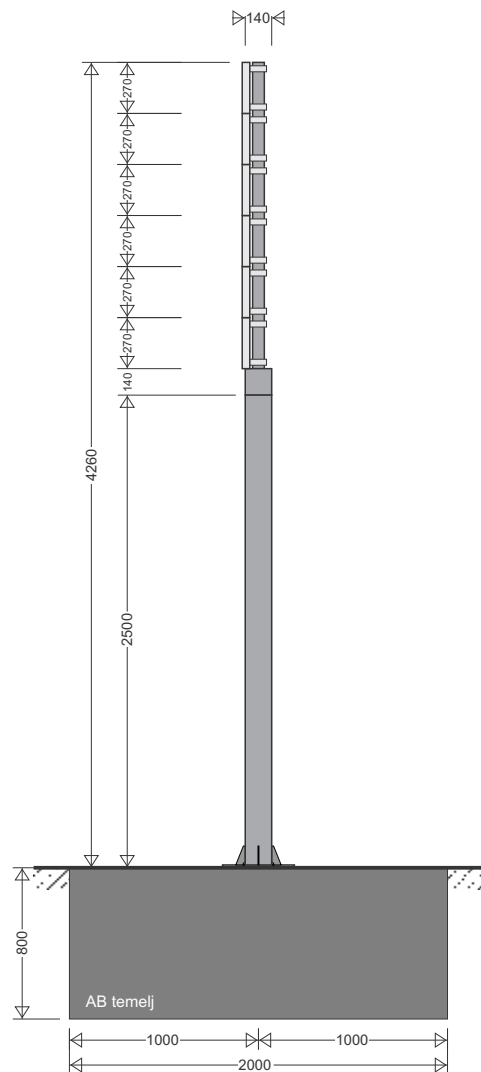
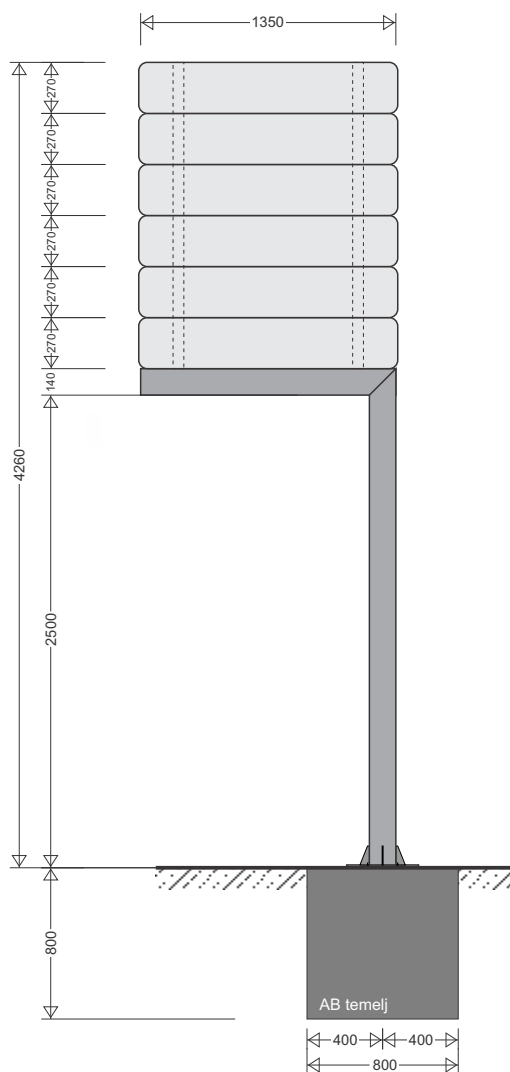
|           |                |
|-----------|----------------|
| Naročnik  | Občina Laško   |
| Izvajalec | Signaco d.o.o. |
| Datoteka: |                |

|                 |                      |      |
|-----------------|----------------------|------|
|                 | 1300                 | [mm] |
|                 | 250                  |      |
| Skupna površina | 1,30 m <sup>2</sup>  |      |
| površina table  | 0,325 m <sup>2</sup> |      |
|                 | Odmik                |      |
|                 | Rob                  |      |
|                 | Zunanji radij        |      |
| Širina          | 1300                 |      |
| Višina          | 250                  |      |
| Višina teksta   | 140                  |      |

**signaco**

Podjetje za proizvodnjo prometnih in neprometnih znakov ter obvestil d. o. o.

Topole 51/a, 1234 Mengeš  
tel. +386 1 723 09 73, 74  
fax. + 386 1 723 09 75  
www.signaco.si  
e-mail: info@signaco.si



|            |                                |             |           |
|------------|--------------------------------|-------------|-----------|
| Projekt    | TOS Laško, Ureditev TOS 5. del |             |           |
| Risba      | načrt konstrukcije             | Štev. proj. | B179-2023 |
| Cesta,ods. | glej lokacijske liste          | Tip folije  | RA 1      |
| Tip znaka  | 9500, 9600                     |             |           |

|            |                    |           |                |
|------------|--------------------|-----------|----------------|
| Merilo     | 1:40               | Naročnik  | Občina Laško   |
|            | pripravil          |           |                |
| Datum      | december 2023      | Izvajalec | Signaco d.o.o. |
| Odg. proj. | Matej Virag        | Datoteka: |                |
| Risal      | Branko Tkavc       |           |                |
| E-pošta    | grafika@signaco.si |           |                |

|                     |         |               |
|---------------------|---------|---------------|
|                     | 1350    | [mm]          |
| 250                 |         |               |
| Skupna površina     |         | Odmik         |
| 2,05 m <sup>2</sup> |         | Rob           |
| površina table      |         | Zunanji radij |
| 0,34 m <sup>2</sup> |         |               |
| Širina              | 1350    |               |
| Višina              | 250     |               |
| Višina teksta       | 80 / 56 |               |



Podjetje za proizvodnjo prometnih in neprometnih znakov ter obvestil d. o. o.

Topole 51/a, 1234 Mengeš  
tel. +386 1 723 09 73, 74  
fax. + 386 1 723 09 75  
www.signaco.si  
e-mail: info@signaco.si



BETON: C25/30  
GRADNO JEKLO-ARMATURA: S500  
JEKLENA KONSTRUKCIJA PORTALA: S235 JR

| KONJAKA | GRS ELEMENTA     | knopov | kg/ha      | kg    |
|---------|------------------|--------|------------|-------|
| 1       | pl. #450,6       | 1      | 7,63       | 7,63  |
| 2       | #20...800        | 4      | 1,97       | 7,89  |
| 3       | pl. 80.10...80   | 4      | 0,51       | 2,04  |
| 4       | pl. 450,20...450 | 1      | 32,40      | 32,40 |
| 5       | pl. 120,8...160  | 8      | 1,23       | 9,84  |
|         | drugi material   | 3%     |            | 1,81  |
|         |                  |        | $\Sigma =$ | 61,6  |

PLOČEVINA: jeklo S235 JR ( $f_y=36\text{ kN/cm}^2$ )  
SIDRA: kvalitete 5.8 ( $f_{td}=50\text{ kN/cm}^2$ )

## VARIANTA Z VGRAJENIMI SIDRI

|                 |  |                        |                               |            |
|-----------------|--|------------------------|-------------------------------|------------|
| investitor :    | SIGNACIO d.o.o.<br>Topolice 51a, 1234 Mersglaš                     | vidja načrta :         | NAČRT GRADBENIH KONSTRUKCIJ   | 125 0763   |
| objekt :        | KAZIPOTNA SIGNALIZACIJA<br>(veler po SIST EN 12859-1:2008)         | odgovorni projektant : | Gregor Gregorc ul.igj. G-0483 |            |
| vsotina risbe : | TOČKOVNI TEMELJ 80x200cm-ARMATURA<br>ARMATURA IN SIDRANJE JK TABLE | Številka načrta :      | 141-1aV99                     | 2a         |
|                 |  | datum :                | 4.1.2016                      | mo: M 1:25 |